

19. Wahlperiode

Schriftliche Anfrage

des Abgeordneten Johannes Kraft (CDU)

vom 19. September 2022 (Eingang beim Abgeordnetenhaus am 20. September 2022)

zum Thema:

Pegelzählungen und Knotenstromerhebungen II

und **Antwort** vom 04. Oktober 2022 (Eingang beim Abgeordnetenhaus am 06. Oktober 2022)

Senatsverwaltung für
Umwelt, Mobilität, Verbraucher- und Klimaschutz

Herrn Abgeordneten Johannes Kraft (CDU)
über
den Präsidenten des Abgeordnetenhauses von Berlin

über Senatskanzlei - G Sen -

A n t w o r t
auf die Schriftliche Anfrage Nr. 19/13267
vom 19. September 2022
über Pegelzählungen und Knotenstromerhebungen II

Im Namen des Senats von Berlin beantworte ich Ihre Schriftliche Anfrage wie folgt:

Unter Bezugnahme auf die Schriftliche Anfrage auf Drs. 19/12525 frage ich den Senat:

Was waren die Ergebnisse der jeweils letzten drei Knotenstrom- und Querschnittserhebungen für die Fahrzeugklassen Pkw + Lieferwagen, Lkw, Bus, Krafträder, Radfahrer für die Knoten 2670, 2017, 674401, 2013, 676802, 686101 und 686102? (Bitte als Strombelastungspläne angeben)

Antwort:

Die verfügbaren Verkehrsstärken sind als Knotenstromdiagramme und Tabellen in der beigefügten Anlage zu finden. Hinweis: Es liegen nicht für alle angegebenen Knoten mehrere Ergebnisse vor.

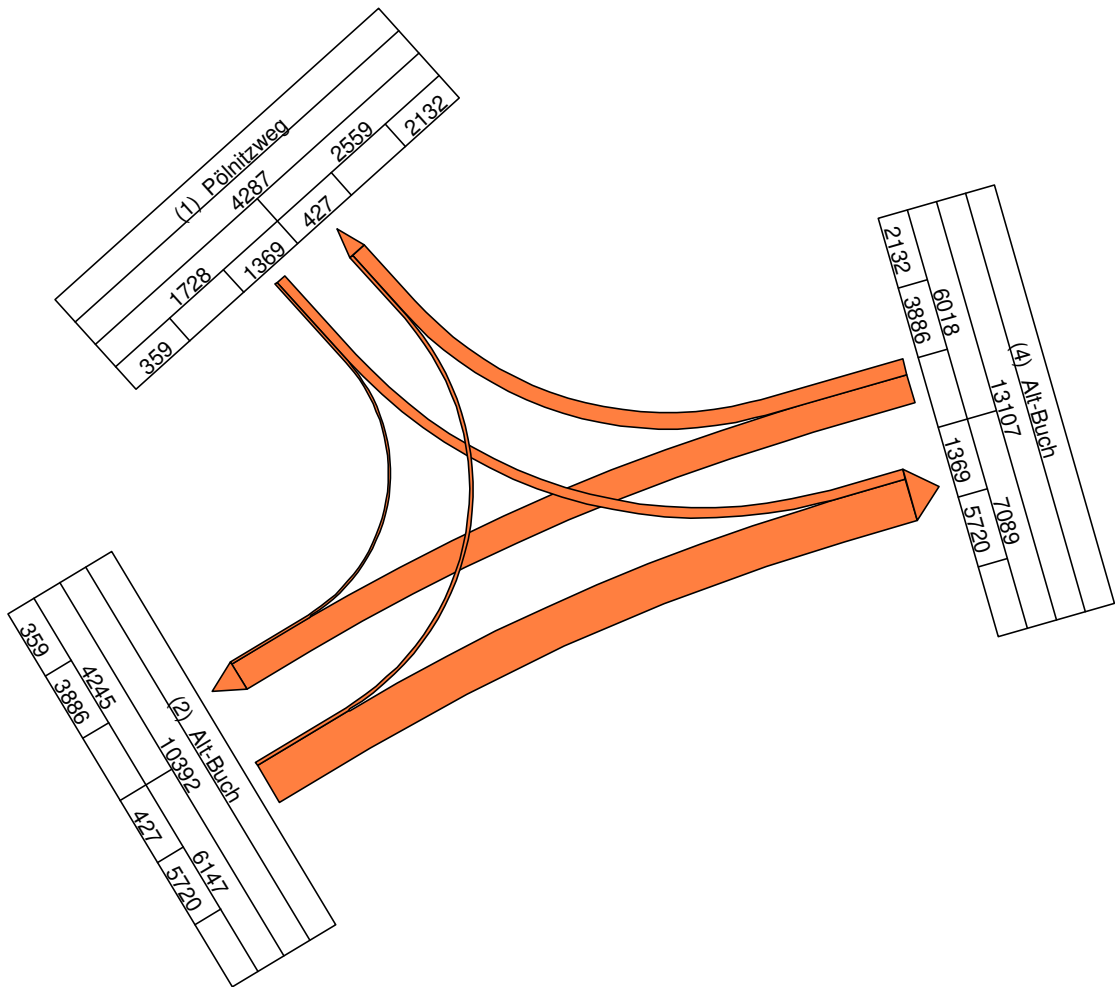
Berlin, den 04.10.2022

In Vertretung
Dr. Meike Niedbal
Senatsverwaltung für
Umwelt, Mobilität, Verbraucher- und Klimaschutz

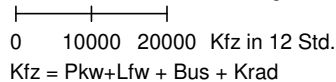


Zählstelle: Alt-Buch / Pölnitzweg (Buch, 13125)
 Zeitpunkt, Dauer: Dienstag, 3.12.2002 von 7:00 bis 19:00 Uhr
 Zählstellen-Nr.: K 686102
 Fahrzeugarten: Pkw+Lfw, Lkw, Bus, Krad, Radf
 Bemerkungen:

Strombelastungsplan: Verkehrsstärken 7:00 - 19:00 Uhr, [Kfz in 12 Std.]



Maßstab der Strombelastungen



Fahrzeugartenanteile im Zeitraum 7:00 - 19:00 Uhr			
Kfz - Belastung entspricht 100%			
	Pkw+Lfw	Bus	Krad
Arm 1:	97.7	1.4	0.9
Arm 2:	98.3	1.2	0.5
Arm 4:	98.2	1.3	0.5

Maximalwerte der stdl. Knotenarmbelastungen 7:00 - 19:00 Uhr					
Kfz/Std und jew. Intervallbeginn (Uhrzeit)					
	Zufahrt	Abfahrt	Gesamt		
Arm 1:	201 15:00	284 7:00	454 15:00		
Arm 2:	836 16:00	471 13:00	1244 16:00		
Arm 4:	693 7:00	917 16:00	1488 16:00		

Verkehrsstärken [Kfz/Std.] 7:00 - 8:00 Uhr							
Knotenstrommatrix				Querschnittsbelastung			
nach	1	2	3	4	Zuf	Abf	Ges
von 1		32		60	92	284	376
von 2	15			270	285	456	741
von 3							
von 4	269	424			693	330	1023

Verkehrsstärken [Kfz/Std.] 16:00 - 17:00 Uhr							
Knotenstrommatrix				Querschnittsbelastung			
nach	1	2	3	4	Zuf	Abf	Ges
von 1		23		143	166	248	414
von 2	62			774	836	408	1244
von 3							
von 4	186	385			571	917	1488

Abteilung VI - Verkehrsmanagement

Verkehrsdaten - Verkehrserhebung

Senatsverwaltung
für Umwelt, Mobilität,
Verbraucher- und Klimaschutz

BERLIN



Zählstelle: Alt-Buch / Pölnitzweg (Buch, 13125)
Zeitpunkt, Dauer: Dienstag, 3.12.2002 von 7:00 bis 19:00 Uhr
Zählstellen-Nr.: K 686102
Fahrzeugarten: Pkw+Lfw, Lkw, Bus, Krad, Radf
Bemerkungen:

Verkehrsstärken Seite 1

	<i>von 1. Pölnitzweg nach 2. Alt-Buch</i>					<i>von 1. Pölnitzweg nach 4. Alt-Buch</i>				
	<i>Pkw+Lfw</i>	<i>Lkw</i>	<i>Bus</i>	<i>Krad</i>	<i>Radf</i>	<i>Pkw+Lfw</i>	<i>Lkw</i>	<i>Bus</i>	<i>Krad</i>	<i>Radf</i>
07:00-08:00	32	3	0	0	12	60	4	0	0	7
08:00-09:00	28	3	0	0	14	78	4	1	0	2
09:00-10:00	22	0	0	1	5	97	3	0	0	3
10:00-11:00	36	1	0	0	1	86	5	0	1	4
11:00-12:00	21	0	1	0	2	102	5	0	0	2
12:00-13:00	24	2	0	0	1	99	7	0	2	5
13:00-14:00	57	0	0	0	3	132	4	0	2	18
14:00-15:00	30	1	0	0	3	139	0	0	0	5
15:00-16:00	31	2	0	0	1	169	1	0	1	4
16:00-17:00	23	1	0	0	1	143	0	0	0	1
17:00-18:00	24	1	0	0	1	140	1	0	3	0
18:00-19:00	29	0	0	0	3	112	0	1	1	0
Summe	357	14	1	1	47	1357	34	2	10	51

	<i>von 2. Alt-Buch nach 1. Pölnitzweg</i>					<i>von 2. Alt-Buch nach 4. Alt-Buch</i>				
	<i>Pkw+Lfw</i>	<i>Lkw</i>	<i>Bus</i>	<i>Krad</i>	<i>Radf</i>	<i>Pkw+Lfw</i>	<i>Lkw</i>	<i>Bus</i>	<i>Krad</i>	<i>Radf</i>
07:00-08:00	13	1	0	2	4	264	20	6	0	5
08:00-09:00	24	2	0	1	3	289	35	7	1	7
09:00-10:00	26	1	1	3	5	370	27	7	1	5
10:00-11:00	24	2	2	0	3	261	33	8	1	4
11:00-12:00	29	1	0	1	4	370	35	7	0	12
12:00-13:00	21	1	0	0	2	330	36	7	5	3
13:00-14:00	31	0	1	1	8	462	18	6	0	1
14:00-15:00	40	0	0	0	2	556	15	7	3	37
15:00-16:00	56	0	1	0	10	666	15	8	2	26
16:00-17:00	62	0	0	0	12	763	12	7	4	17
17:00-18:00	56	1	0	1	0	722	6	7	6	14
18:00-19:00	31	0	0	0	2	558	3	7	2	10
Summe	413	9	5	9	55	5611	255	84	25	141

Abteilung VI - Verkehrsmanagement

Verkehrsdaten - Verkehrserhebung

Senatsverwaltung
für Umwelt, Mobilität,
Verbraucher- und Klimaschutz

BERLIN



Zählstelle: Alt-Buch / Pölnitzweg (Buch, 13125)
Zeitpunkt, Dauer: Dienstag, 3.12.2002 von 7:00 bis 19:00 Uhr
Zählstellen-Nr.: K 686102
Fahrzeugarten: Pkw+Lfw, Lkw, Bus, Krad, Radf
Bemerkungen:

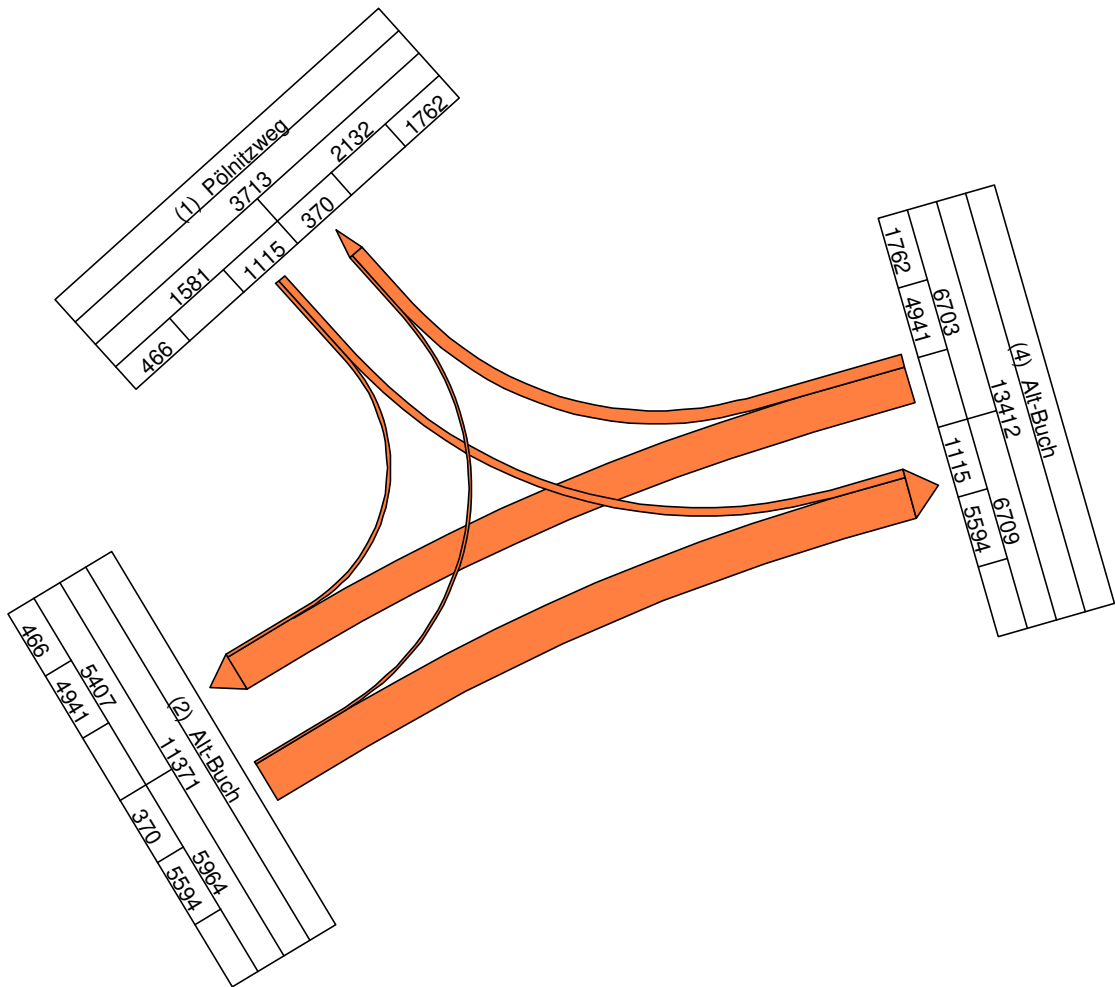
Verkehrsstärken Seite 2

	<i>von 4. Alt-Buch nach 1. Pölnitzweg</i>					<i>von 4. Alt-Buch nach 2. Alt-Buch</i>				
	<i>Pkw+Lfw</i>	<i>Lkw</i>	<i>Bus</i>	<i>Krad</i>	<i>Radf</i>	<i>Pkw+Lfw</i>	<i>Lkw</i>	<i>Bus</i>	<i>Krad</i>	<i>Radf</i>
<i>07:00-08:00</i>	263	4	3	3	12	420	30	3	1	53
<i>08:00-09:00</i>	211	8	5	2	9	265	25	3	1	21
<i>09:00-10:00</i>	204	5	5	3	5	215	37	3	0	15
<i>10:00-11:00</i>	166	6	6	2	8	255	15	2	1	3
<i>11:00-12:00</i>	152	7	5	2	9	276	15	3	3	9
<i>12:00-13:00</i>	146	6	4	1	6	196	29	3	2	3
<i>13:00-14:00</i>	155	5	4	1	15	410	22	4	0	11
<i>14:00-15:00</i>	126	2	4	0	8	340	23	3	2	11
<i>15:00-16:00</i>	191	6	4	1	8	367	16	3	1	15
<i>16:00-17:00</i>	182	1	4	0	2	382	10	3	0	18
<i>17:00-18:00</i>	146	0	4	2	3	392	6	5	1	18
<i>18:00-19:00</i>	121	0	4	0	2	317	8	3	1	11
Summe	2063	50	52	17	87	3835	236	38	13	188

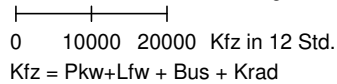


Zählstelle: Alt-Buch / Pölnitzweg (Buch, 13125)
 Zeitpunkt, Dauer: Montag, 30.6.2003 von 7:00 bis 19:00 Uhr
 Zählstellen-Nr.: K 686102
 Fahrzeugarten: Pkw+Lfw, Lkw, Bus, Krad, Radf
 Bemerkungen:

Strombelastungsplan: Verkehrsstärken 7:00 - 19:00 Uhr, [Kfz in 12 Std.]



Maßstab der Strombelastungen



Fahrzeugartenanteile im Zeitraum 7:00 - 19:00 Uhr			
Kfz - Belastung entspricht 100%			
	Pkw+Lfw	Bus	Krad
Arm 1:	97.0	1.0	2.0
Arm 2:	96.8	1.2	2.0
Arm 4:	96.8	1.3	2.0

Maximalwerte der stdl. Knotenarmbelastungen 7:00 - 19:00 Uhr					
Kfz/Std und jew. Intervallbeginn (Uhrzeit)					
	Zufahrt	Abfahrt	Gesamt		
Arm 1:	173 18:00	298 7:00	416 7:00		
Arm 2:	740 16:00	661 7:00	1162 16:00		
Arm 4:	893 7:00	805 16:00	1318 16:00		

Verkehrsstärken [Kfz/Std.] 7:00 - 8:00 Uhr							
Knotenstrommatrix				Querschnittsbelastung			
nach	1	2	3	4	Zuf	Abf	Ges
von 1		48		70	118	298	416
von 2	18			270	288	661	949
von 3							
von 4	280	613			893	340	1233

Verkehrsstärken [Kfz/Std.] 16:00 - 17:00 Uhr							
Knotenstrommatrix				Querschnittsbelastung			
nach	1	2	3	4	Zuf	Abf	Ges
von 1		42		106	148	174	322
von 2	41			699	740	422	1162
von 3							
von 4	133	380			513	805	1318

Abteilung VI - Verkehrsmanagement

Verkehrsdaten - Verkehrserhebung

Senatsverwaltung
für Umwelt, Mobilität,
Verbraucher- und Klimaschutz

BERLIN



Zählstelle: Alt-Buch / Pölnitzweg (Buch, 13125)
Zeitpunkt, Dauer: Montag, 30.6.2003 von 7:00 bis 19:00 Uhr
Zählstellen-Nr.: K 686102
Fahrzeugarten: Pkw+Lfw, Lkw, Bus, Krad, Radf
Bemerkungen:

Verkehrsstärken Seite 1

	<i>von 1. Pölnitzweg nach 2. Alt-Buch</i>					<i>von 1. Pölnitzweg nach 4. Alt-Buch</i>				
	<i>Pkw+Lfw</i>	<i>Lkw</i>	<i>Bus</i>	<i>Krad</i>	<i>Radf</i>	<i>Pkw+Lfw</i>	<i>Lkw</i>	<i>Bus</i>	<i>Krad</i>	<i>Radf</i>
07:00-08:00	46	0	0	2	13	70	1	0	0	6
08:00-09:00	54	0	0	0	5	65	3	0	4	1
09:00-10:00	39	0	0	0	2	87	2	0	1	2
10:00-11:00	33	1	0	1	0	83	1	0	0	2
11:00-12:00	28	0	0	0	3	71	4	0	0	2
12:00-13:00	32	0	0	0	2	84	6	0	0	5
13:00-14:00	35	1	0	0	3	96	7	0	4	1
14:00-15:00	31	1	0	2	2	102	15	0	2	3
15:00-16:00	41	1	0	0	4	107	11	0	2	7
16:00-17:00	42	0	0	0	4	104	6	0	2	5
17:00-18:00	37	0	0	0	4	100	2	0	1	1
18:00-19:00	42	0	0	1	1	126	2	0	4	2
Summe	460	4	0	6	43	1095	60	0	20	37

	<i>von 2. Alt-Buch nach 1. Pölnitzweg</i>					<i>von 2. Alt-Buch nach 4. Alt-Buch</i>				
	<i>Pkw+Lfw</i>	<i>Lkw</i>	<i>Bus</i>	<i>Krad</i>	<i>Radf</i>	<i>Pkw+Lfw</i>	<i>Lkw</i>	<i>Bus</i>	<i>Krad</i>	<i>Radf</i>
07:00-08:00	18	0	0	0	0	256	24	6	8	12
08:00-09:00	28	1	0	0	0	310	26	7	6	6
09:00-10:00	21	0	0	1	4	428	34	9	13	18
10:00-11:00	31	0	0	0	0	452	23	4	5	11
11:00-12:00	25	1	0	1	0	413	29	6	2	9
12:00-13:00	19	0	0	0	2	340	25	5	5	9
13:00-14:00	14	2	0	4	1	336	39	4	11	35
14:00-15:00	40	3	0	0	3	438	21	8	14	29
15:00-16:00	55	0	0	1	0	617	30	10	13	24
16:00-17:00	39	0	0	2	1	676	23	8	15	25
17:00-18:00	34	0	0	2	0	601	28	7	18	29
18:00-19:00	32	2	0	3	4	521	19	8	14	25
Summe	356	9	0	14	15	5388	321	82	124	232



Zählstelle: Alt-Buch / Pölnitzweg (Buch, 13125)
 Zeitpunkt, Dauer: Montag, 30.6.2003 von 7:00 bis 19:00 Uhr
 Zählstellen-Nr.: K 686102
 Fahrzeugarten: Pkw+Lfw, Lkw, Bus, Krad, Radf
 Bemerkungen:

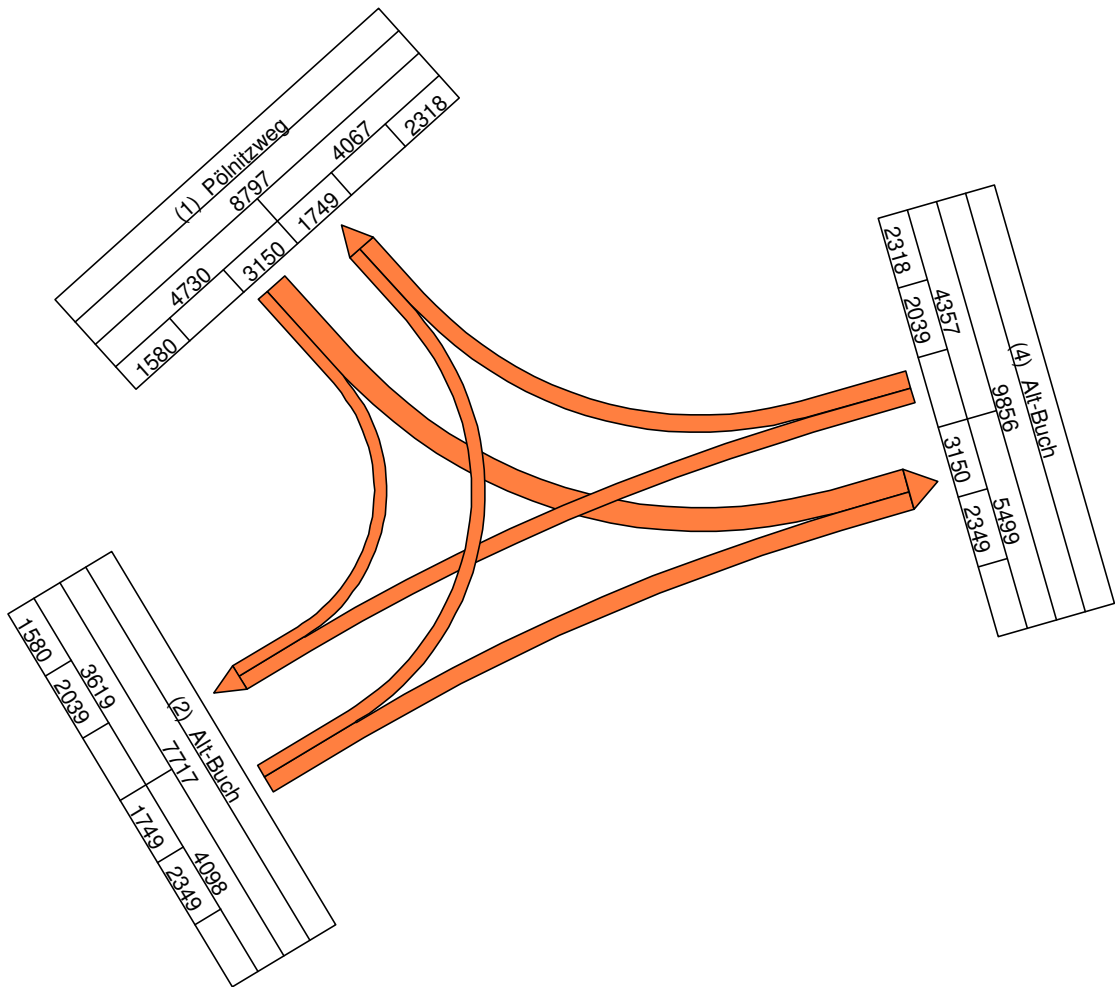
Verkehrsstärken Seite 2

	<i>von 4. Alt-Buch nach 1. Pölnitzweg</i>					<i>von 4. Alt-Buch nach 2. Alt-Buch</i>				
	<i>Pkw+Lfw</i>	<i>Lkw</i>	<i>Bus</i>	<i>Krad</i>	<i>Radf</i>	<i>Pkw+Lfw</i>	<i>Lkw</i>	<i>Bus</i>	<i>Krad</i>	<i>Radf</i>
07:00-08:00	270	2	3	7	4	597	24	6	10	74
08:00-09:00	173	4	3	4	2	421	22	4	6	19
09:00-10:00	138	1	3	4	6	426	19	4	7	22
10:00-11:00	123	3	3	4	2	364	19	4	2	9
11:00-12:00	115	3	3	0	4	358	22	3	6	11
12:00-13:00	131	1	4	0	6	334	20	4	4	13
13:00-14:00	131	2	4	2	5	359	23	4	10	18
14:00-15:00	130	4	3	1	4	387	13	6	10	16
15:00-16:00	123	0	3	2	6	347	9	6	5	17
16:00-17:00	127	0	3	3	2	367	10	3	10	18
17:00-18:00	112	0	3	4	3	426	5	4	8	19
18:00-19:00	117	0	2	4	4	419	3	3	7	21
Summe	1690	20	37	35	48	4805	189	51	85	257

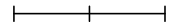


Zählstelle: Alt-Buch / Pölnitzweg (Buch, 13125)
 Zeitpunkt, Dauer: Montag, 29.5.2017 von 7:00 bis 19:00 Uhr
 Zählstellen-Nr.: K 686102
 Fahrzeugarten: Pkw+Lfw, Lkw(>3.5t), Bus, Krad, Radf
 Bemerkungen: ! Abweichende Verkehrsstärken am Knotenpunkt durch Umleitungen !

Strombelastungsplan: Verkehrsstärken 7:00 - 19:00 Uhr, [Kfz in 12 Std.]



Maßstab der Strombelastungen



0 10000 20000 Kfz in 12 Std.

Kfz = Pkw+Lfw + Lkw(>3.5t) + Bus + Krad



Fahrzeugartenanteile im Zeitraum 7:00 - 19:00 Uhr				
Kfz - Belastung entspricht 100%				
	Pkw+Lfw	Lkw(>3.5t)	Bus	Krad
Arm 1:	91.3	4.1	2.3	2.4
Arm 2:	92.1	3.6	2.5	1.8
Arm 4:	93.0	3.8	0.6	2.6

Maximalwerte der stdl. Knotenarmbelastungen 7:00 - 19:00 Uhr					
Kfz/Std und jew. Intervallbeginn (Uhrzeit)					
	Zufahrt	Abfahrt	Gesamt		
Arm 1:	522 16:00	399 18:00	866 16:00		
Arm 2:	402 10:00	400 16:00	708 16:00		
Arm 4:	444 18:00	519 13:00	939 18:00		

Verkehrsstärken [Kfz/Std.] 7:00 - 8:00 Uhr							
Knotenstrommatrix				Querschnittsbelastung			
nach	1	2	3	4	Zuf	Abf	Ges
von 1		152		245	397	383	780
2	168			162	330	298	628
3							
4	215	146			361	407	768

Verkehrsstärken [Kfz/Std.] 16:00 - 17:00 Uhr							
Knotenstrommatrix				Querschnittsbelastung			
nach	1	2	3	4	Zuf	Abf	Ges
von 1		196		326	522	344	866
2	170			138	308	400	708
3							
4	174	204			378	464	842



Zählstelle: Alt-Buch / Pölnitzweg (Buch, 13125)
 Zeitpunkt, Dauer: Montag, 29.5.2017 von 7:00 bis 19:00 Uhr
 Zählstellen-Nr.: K 686102
 Fahrzeugarten: Pkw+Lfw, Lkw(>3.5t), Bus, Krad, Radf
 Bemerkungen: ! Abweichende Verkehrsstärken am Knotenpunkt durch Umleitungen !

Verkehrsstärken Seite 1

	von 1. Pölnitzweg nach 2. Alt-Buch					Kfz
	Pkw+Lfw	Lkw(>3.5t)	Bus	Krad	Radf	
07:00-08:00	142	10	0	0	10	152
08:00-09:00	152	6	0	0	2	158
09:00-10:00	121	6	0	0	0	127
10:00-11:00	108	6	0	2	0	116
11:00-12:00	112	4	0	1	0	117
12:00-13:00	75	2	0	2	0	79
13:00-14:00	104	9	0	4	3	117
14:00-15:00	120	3	0	0	0	123
15:00-16:00	135	7	0	4	2	146
16:00-17:00	188	2	0	6	0	196
17:00-18:00	123	1	0	3	3	127
18:00-19:00	121	0	0	1	2	122
Summe	1501	56	0	23	22	1580

	von 1. Pölnitzweg nach 4. Alt-Buch					Kfz
	Pkw+Lfw	Lkw(>3.5t)	Bus	Krad	Radf	
07:00-08:00	229	7	1	8	3	245
08:00-09:00	230	8	0	2	3	240
09:00-10:00	234	8	1	5	2	248
10:00-11:00	212	4	0	0	0	216
11:00-12:00	234	10	0	2	1	246
12:00-13:00	195	23	1	3	2	222
13:00-14:00	264	10	1	11	5	286
14:00-15:00	232	11	0	8	2	251
15:00-16:00	257	13	0	11	4	281
16:00-17:00	304	2	0	20	10	326
17:00-18:00	284	4	0	12	7	300
18:00-19:00	275	5	0	9	8	289
Summe	2950	105	4	91	47	3150



Zählstelle: Alt-Buch / Pölnitzweg (Buch, 13125)
 Zeitpunkt, Dauer: Montag, 29.5.2017 von 7:00 bis 19:00 Uhr
 Zählstellen-Nr.: K 686102
 Fahrzeugarten: Pkw+Lfw, Lkw(>3.5t), Bus, Krad, Radf
 Bemerkungen: ! Abweichende Verkehrsstärken am Knotenpunkt durch Umleitungen !

Verkehrsstärken Seite 2

	von 2. Alt-Buch nach 1. Pölnitzweg					Kfz
	Pkw+Lfw	Lkw(>3.5t)	Bus	Krad	Radf	
07:00-08:00	151	5	12	0	0	168
08:00-09:00	116	8	12	1	0	137
09:00-10:00	104	11	14	1	0	130
10:00-11:00	112	8	14	0	0	134
11:00-12:00	115	10	12	2	0	139
12:00-13:00	115	10	13	0	1	138
13:00-14:00	135	9	15	1	1	160
14:00-15:00	115	4	12	2	0	133
15:00-16:00	133	4	17	6	3	160
16:00-17:00	144	4	16	6	2	170
17:00-18:00	138	3	16	3	0	160
18:00-19:00	105	1	11	3	0	120
Summe	1483	77	164	25	7	1749

	von 2. Alt-Buch nach 4. Alt-Buch					Kfz
	Pkw+Lfw	Lkw(>3.5t)	Bus	Krad	Radf	
07:00-08:00	150	3	3	6	6	162
08:00-09:00	196	7	3	3	8	209
09:00-10:00	192	9	2	2	3	205
10:00-11:00	246	10	2	10	12	268
11:00-12:00	198	8	3	4	7	213
12:00-13:00	156	12	2	1	11	171
13:00-14:00	218	10	3	2	11	233
14:00-15:00	181	8	3	5	27	197
15:00-16:00	159	4	1	4	30	168
16:00-17:00	128	6	2	2	8	138
17:00-18:00	170	3	2	4	18	179
18:00-19:00	195	2	3	6	19	206
Summe	2189	82	29	49	160	2349



Zählstelle: Alt-Buch / Pölnitzweg (Buch, 13125)
 Zeitpunkt, Dauer: Montag, 29.5.2017 von 7:00 bis 19:00 Uhr
 Zählstellen-Nr.: K 686102
 Fahrzeugarten: Pkw+Lfw, Lkw(>3.5t), Bus, Krad, Radf
 Bemerkungen: ! Abweichende Verkehrsstärken am Knotenpunkt durch Umleitungen !

Verkehrsstärken Seite 3

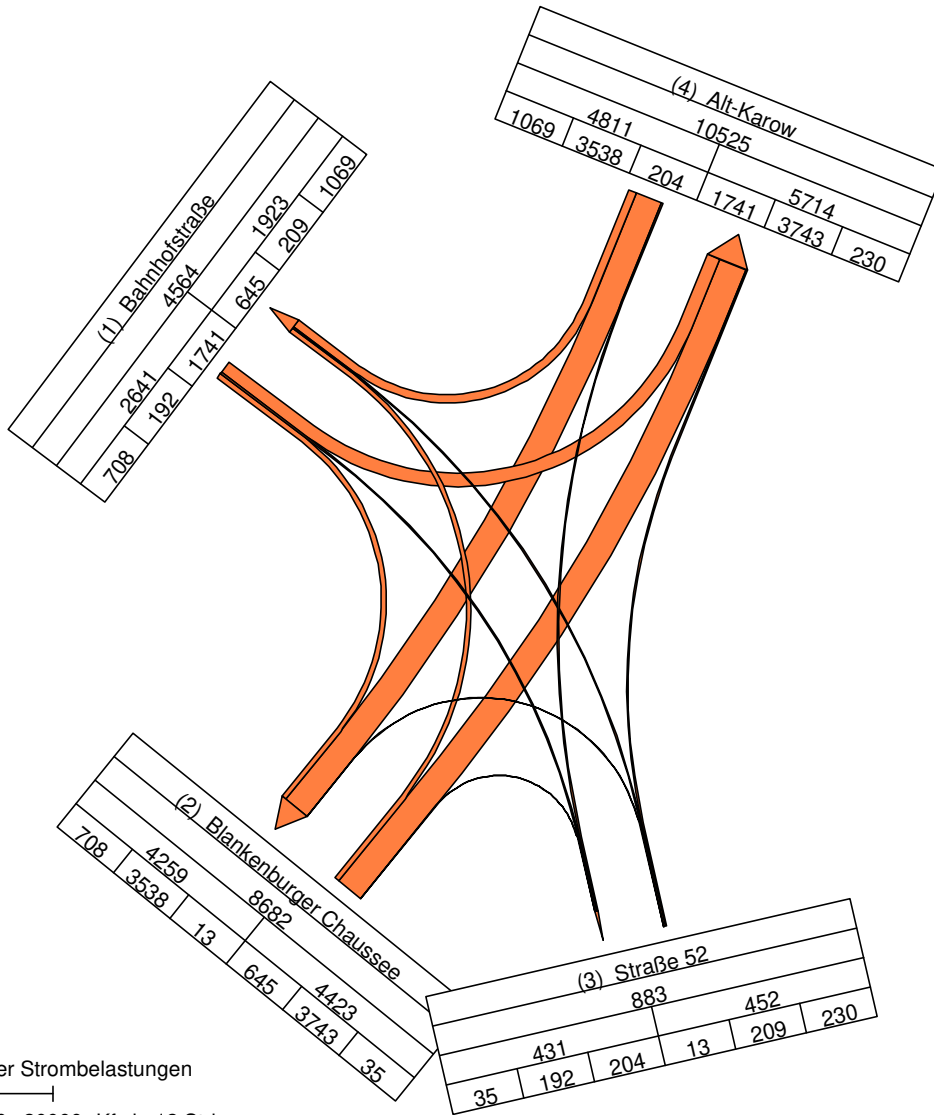
	von 4. Alt-Buch nach 1. Pölnitzweg					Kfz
	Pkw+Lfw	Lkw(>3.5t)	Bus	Krad	Radf	
07:00-08:00	187	14	2	12	9	215
08:00-09:00	156	16	3	5	14	180
09:00-10:00	145	15	3	3	3	166
10:00-11:00	158	14	2	2	2	176
11:00-12:00	154	11	4	4	1	173
12:00-13:00	135	12	3	2	3	152
13:00-14:00	193	6	2	8	3	209
14:00-15:00	178	12	2	4	3	196
15:00-16:00	165	12	2	3	4	182
16:00-17:00	156	4	2	12	6	174
17:00-18:00	201	3	3	9	7	216
18:00-19:00	268	1	2	8	7	279
Summe	2096	120	30	72	62	2318

	von 4. Alt-Buch nach 2. Alt-Buch					Kfz
	Pkw+Lfw	Lkw(>3.5t)	Bus	Krad	Radf	
07:00-08:00	137	6	0	3	16	146
08:00-09:00	144	10	1	1	5	156
09:00-10:00	160	5	0	5	4	170
10:00-11:00	164	6	0	2	0	172
11:00-12:00	167	11	0	3	7	181
12:00-13:00	198	3	0	1	2	202
13:00-14:00	155	8	0	6	6	169
14:00-15:00	148	5	0	1	7	154
15:00-16:00	153	6	0	3	6	162
16:00-17:00	198	0	0	6	4	204
17:00-18:00	150	4	0	4	3	158
18:00-19:00	158	0	0	7	5	165
Summe	1932	64	1	42	65	2039

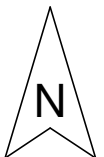


Zählstelle: Blankenburger Chaussee - Alt-Karow / Bahnhofstr. - Straße 52 (Karow, 13125)
 Zeitpunkt, Dauer: Dienstag, 4.11.2014 von 7:00 bis 19:00 Uhr
 Zählstellen-Nr.: K 674401
 Fahrzeugarten: Pkw+Lfw, Lkw, Bus, Krad, Radf
 Bemerkungen:

Strombelastungsplan: Verkehrsstärken 7:00 - 19:00 Uhr, [Kfz in 12 Std.]



Maßstab der Strombelastungen
 0 10000 20000 Kfz in 12 Std.
 Kfz = Pkw+Lfw + Bus + Krad



Fahrzeugartenanteile im Zeitraum 7:00 - 19:00 Uhr			
Kfz - Belastung entspricht 100%			
	Pkw+Lfw	Bus	Krad
Arm 1:	97.7	1.4	0.9
Arm 2:	96.0	2.5	1.6
Arm 3:	99.1	0.1	0.8
Arm 4:	96.5	2.2	1.3

Maximalwerte der stdl. Knotenarmbelastungen 7:00 - 19:00 Uhr					
Kfz/Std und jew. Intervallbeginn (Uhrzeit)					
		Zufahrt		Abfahrt	
Arm	Uhrzeit	Uhrzeit	Uhrzeit	Uhrzeit	Gesamt
Arm 1:	344 15:00	196 7:00	531 15:00		
Arm 2:	505 17:00	432 17:00	937 17:00		
Arm 3:	78 7:00	56 18:00	94 7:00		
Arm 4:	456 16:00	675 16:00	1131 16:00		

Verkehrsstärken [Kfz/Std.] 7:00 - 8:00 Uhr							
Knotenstrommatrix				Querschnittsbelastung			
nach	1	2	3	4	Zuf	Abf	Ges
von 1		41	8	150	199	196	395
von 2	38		0	231	269	340	609
von 3	37	1		40	78	16	94
von 4	121	298	8		427	421	848

Verkehrsstärken [Kfz/Std.] 16:00 - 17:00 Uhr							
Knotenstrommatrix				Querschnittsbelastung			
nach	1	2	3	4	Zuf	Abf	Ges
von 1		86	21	237	344	173	517
von 2	67		4	411	482	423	905
von 3	11	1		27	39	50	89
von 4	95	336	25		456	675	1131

Abteilung VI - Verkehrsmanagement

Verkehrsdaten - Verkehrserhebung

Senatsverwaltung
für Umwelt, Mobilität,
Verbraucher- und Klimaschutz

BERLIN



Zählstelle: Blankenburger Chaussee - Alt-Karow / Bahnhofstr. - Straße 52 (Karow, 13125)
 Zeitpunkt, Dauer: Dienstag, 4.11.2014 von 7:00 bis 19:00 Uhr
 Zählstellen-Nr.: K 674401
 Fahrzeugarten: Pkw+Lfw, Lkw, Bus, Krad, Radf
 Bemerkungen:

Verkehrsstärken Seite 1

	von 1. Bahnhofstraße nach 2. Blankenburger Chaussee					von 1. Bahnhofstraße nach 3. Straße 52				
	Pkw+Lfw	Lkw	Bus	Krad	Radf	Pkw+Lfw	Lkw	Bus	Krad	Radf
07:00-08:00	35	0	6	0	0	8	0	0	0	0
08:00-09:00	31	3	3	0	3	7	0	0	0	1
09:00-10:00	41	1	0	1	2	10	0	0	0	2
10:00-11:00	64	1	1	0	3	21	0	0	0	1
11:00-12:00	60	1	0	0	2	11	0	0	0	0
12:00-13:00	69	1	0	0	1	13	0	0	0	0
13:00-14:00	46	1	0	0	7	14	0	0	0	4
14:00-15:00	63	0	1	1	18	17	1	0	0	14
15:00-16:00	80	1	3	0	12	22	2	0	0	6
16:00-17:00	82	2	2	2	8	21	0	0	0	5
17:00-18:00	64	1	3	2	3	19	0	0	0	4
18:00-19:00	46	0	2	0	6	28	1	0	1	8
Summe	681	12	21	6	65	191	4	0	1	45

	von 1. Bahnhofstraße nach 4. Alt-Karow					von 2. Blankenburger Chaussee nach 1. Bahnhofstraße				
	Pkw+Lfw	Lkw	Bus	Krad	Radf	Pkw+Lfw	Lkw	Bus	Krad	Radf
07:00-08:00	147	18	2	1	38	37	3	0	1	24
08:00-09:00	132	2	3	0	6	46	1	0	0	2
09:00-10:00	120	6	5	0	6	62	3	0	1	2
10:00-11:00	76	6	3	0	0	62	1	0	1	2
11:00-12:00	99	6	4	1	2	43	1	0	1	4
12:00-13:00	93	9	2	0	1	35	1	0	0	2
13:00-14:00	104	2	4	1	7	60	4	1	1	11
14:00-15:00	149	2	3	2	1	51	1	0	4	19
15:00-16:00	234	4	3	2	6	65	0	1	2	22
16:00-17:00	232	1	2	3	6	67	3	0	0	4
17:00-18:00	189	2	4	2	1	60	3	0	0	5
18:00-19:00	117	4	2	0	2	44	0	0	0	6
Summe	1692	62	37	12	76	632	21	2	11	103

Abteilung VI - Verkehrsmanagement

Verkehrsdaten - Verkehrserhebung

Senatsverwaltung
für Umwelt, Mobilität,
Verbraucher- und Klimaschutz

BERLIN



Zählstelle: Blankenburger Chaussee - Alt-Karow / Bahnhofstr. - Straße 52 (Karow, 13125)
 Zeitpunkt, Dauer: Dienstag, 4.11.2014 von 7:00 bis 19:00 Uhr
 Zählstellen-Nr.: K 674401
 Fahrzeugarten: Pkw+Lfw, Lkw, Bus, Krad, Radf
 Bemerkungen:

Verkehrsstärken Seite 2

	von 2. Blankenburger Chaussee nach 3. Straße 52					von 2. Blankenburger Chaussee nach 4. Alt-Karow				
	Pkw+Lfw	Lkw	Bus	Krad	Radf	Pkw+Lfw	Lkw	Bus	Krad	Radf
07:00-08:00	0	0	0	0	0	218	21	12	1	47
08:00-09:00	0	0	0	0	0	248	19	8	3	21
09:00-10:00	3	0	0	0	0	284	33	7	2	15
10:00-11:00	8	0	0	0	2	239	15	8	4	14
11:00-12:00	0	0	0	0	0	279	23	7	3	15
12:00-13:00	6	0	0	0	2	239	20	9	5	10
13:00-14:00	2	0	0	0	0	289	18	8	7	23
14:00-15:00	4	0	0	0	1	288	7	9	4	20
15:00-16:00	3	0	0	0	2	388	7	9	9	35
16:00-17:00	4	0	0	0	0	392	5	8	11	26
17:00-18:00	3	0	0	0	1	428	3	7	7	19
18:00-19:00	2	0	0	0	0	281	4	8	14	17
Summe	35	0	0	0	8	3573	175	100	70	262

	von 3. Straße 52 nach 1. Bahnhofstraße					von 3. Straße 52 nach 2. Blankenburger Chaussee				
	Pkw+Lfw	Lkw	Bus	Krad	Radf	Pkw+Lfw	Lkw	Bus	Krad	Radf
07:00-08:00	37	0	0	0	50	1	0	0	0	0
08:00-09:00	21	0	1	2	12	0	0	0	0	0
09:00-10:00	12	0	0	0	5	1	0	0	0	2
10:00-11:00	17	0	0	0	2	1	0	0	0	0
11:00-12:00	18	0	0	0	3	3	0	0	0	0
12:00-13:00	38	1	0	1	0	2	0	0	0	0
13:00-14:00	12	0	0	0	2	0	0	0	0	2
14:00-15:00	9	0	0	0	6	1	0	0	0	0
15:00-16:00	15	0	0	0	1	1	0	0	0	0
16:00-17:00	11	0	0	0	0	1	0	0	0	0
17:00-18:00	5	0	0	0	0	1	0	0	0	0
18:00-19:00	10	1	0	0	0	1	0	0	0	0
Summe	205	2	1	3	81	13	0	0	0	4



Zählstelle: Blankenburger Chaussee - Alt-Karow / Bahnhofstr. - Straße 52 (Karow, 13125)
 Zeitpunkt, Dauer: Dienstag, 4.11.2014 von 7:00 bis 19:00 Uhr
 Zählstellen-Nr.: K 674401
 Fahrzeugarten: Pkw+Lfw, Lkw, Bus, Krad, Radf
 Bemerkungen:

Verkehrsstärken Seite 3

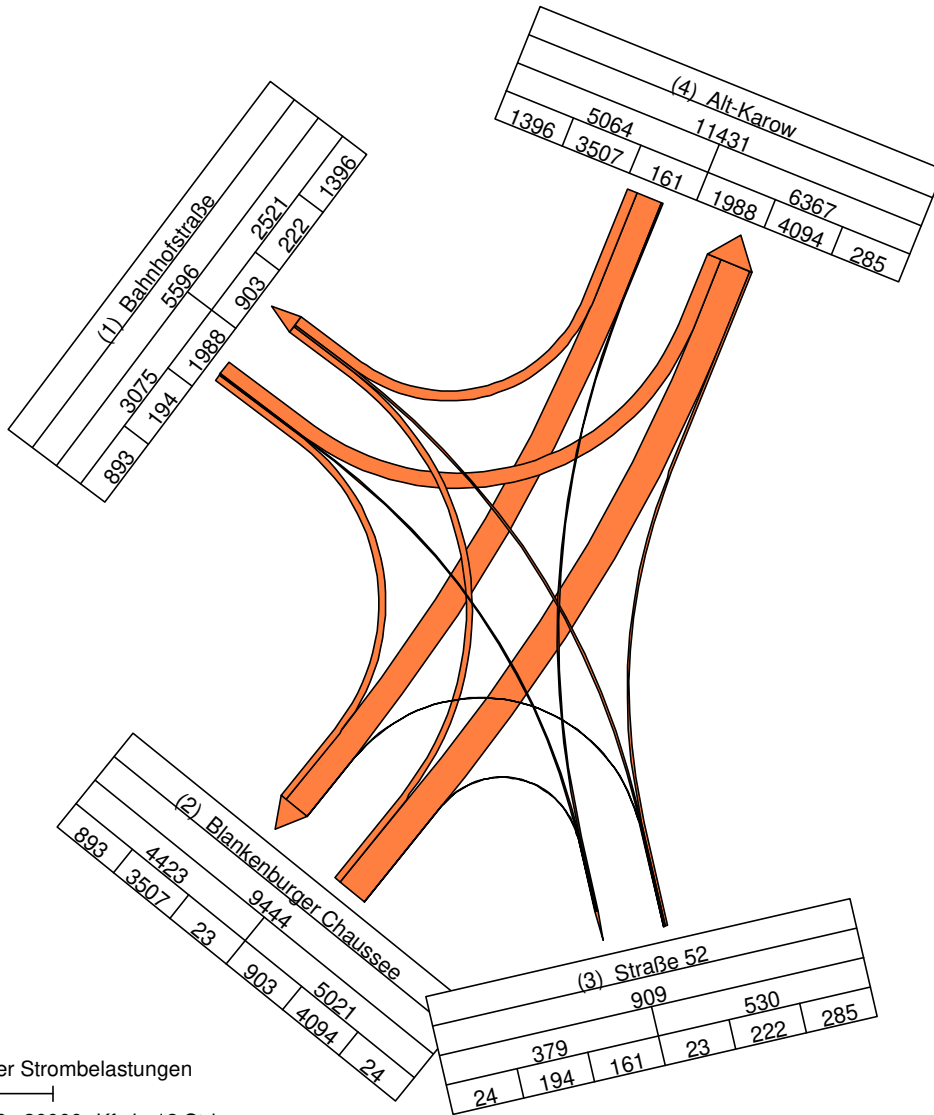
	von 3. Straße 52 nach 4. Alt-Karow					von 4. Alt-Karow nach 1. Bahnhofstraße				
	Pkw+Lfw	Lkw	Bus	Krad	Radf	Pkw+Lfw	Lkw	Bus	Krad	Radf
07:00-08:00	40	0	0	0	24	120	4	1	0	23
08:00-09:00	20	0	0	0	3	91	0	1	0	10
09:00-10:00	15	0	0	0	0	105	0	0	2	5
10:00-11:00	8	0	0	0	0	110	5	1	0	2
11:00-12:00	17	0	0	0	0	81	0	0	0	4
12:00-13:00	9	0	0	3	2	76	3	0	2	0
13:00-14:00	14	0	0	0	13	75	6	0	0	9
14:00-15:00	12	2	0	0	14	78	1	0	0	6
15:00-16:00	24	3	0	0	16	100	3	1	3	1
16:00-17:00	27	0	0	0	11	95	3	0	0	6
17:00-18:00	18	0	0	0	9	67	0	0	0	5
18:00-19:00	23	0	0	0	3	60	0	0	0	4
Summe	227	5	0	3	95	1058	25	4	7	75

	von 4. Alt-Karow nach 2. Blankenburger Chaussee					von 4. Alt-Karow nach 3. Straße 52				
	Pkw+Lfw	Lkw	Bus	Krad	Radf	Pkw+Lfw	Lkw	Bus	Krad	Radf
07:00-08:00	284	9	7	7	22	8	0	0	0	0
08:00-09:00	322	20	5	5	8	11	1	0	0	11
09:00-10:00	318	13	7	4	2	13	0	0	0	2
10:00-11:00	284	12	6	1	6	17	0	0	0	0
11:00-12:00	276	18	8	3	6	11	0	0	0	0
12:00-13:00	234	11	9	5	10	13	0	0	0	1
13:00-14:00	211	11	11	5	16	14	0	0	0	5
14:00-15:00	276	13	10	2	37	17	0	0	0	7
15:00-16:00	260	5	8	5	22	23	1	0	0	18
16:00-17:00	323	3	8	5	15	25	1	0	0	13
17:00-18:00	350	5	8	4	9	27	0	0	0	17
18:00-19:00	260	1	5	2	13	25	0	0	0	7
Summe	3398	121	92	48	166	204	3	0	0	81

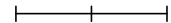


Zählstelle: Blankenburger Chaussee - Alt-Karow / Bahnhofstr. - Straße 52 (Karow, 13125)
 Zeitpunkt, Dauer: Montag, 16.10.2017 von 7:00 bis 19:00 Uhr
 Zählstellen-Nr.: K 674401
 Fahrzeugarten: Pkw+Lfw, Lkw(>3.5t), Bus, Krad, Radf
 Bemerkungen:

Strombelastungsplan: Verkehrsstärken 7:00 - 19:00 Uhr, [Kfz in 12 Std.]

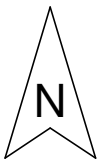


Maßstab der Strombelastungen



0 10000 20000 Kfz in 12 Std.

Kfz = Pkw+Lfw + Lkw(>3.5t) + Bus + Krad



Fahrzeugartenanteile im Zeitraum 7:00 - 19:00 Uhr				
Kfz - Belastung entspricht 100%				
	Pkw+Lfw	Lkw(>3.5t)	Bus	Krad
Arm 1:	94.8	2.7	1.0	1.5
Arm 2:	93.4	2.5	1.8	2.3
Arm 3:	93.5	4.4	0.0	2.1
Arm 4:	93.8	2.3	1.7	2.1

Maximalwerte der stdl. Knotenarmbelastungen 7:00 - 19:00 Uhr					
Kfz/Std und jew. Intervallbeginn (Uhrzeit)					
	Zufahrt		Abfahrt		Gesamt
Arm 1:	314	15:00	237	15:00	551 15:00
Arm 2:	507	15:00	426	16:00	907 15:00
Arm 3:	74	12:00	54	15:00	126 15:00
Arm 4:	487	16:00	650	15:00	1098 15:00

Verkehrsstärken [Kfz/Std.] 7:00 - 8:00 Uhr							
Knotenstrommatrix				Querschnittsbelastung			
nach	1	2	3	4	Zuf	Abf	Ges
von 1		59	12	208	279	228	507
von 2	77		3	250	330	323	653
von 3	40	1		30	71	23	94
von 4	111	263	8		382	488	870

Verkehrsstärken [Kfz/Std.] 16:00 - 17:00 Uhr							
Knotenstrommatrix				Querschnittsbelastung			
nach	1	2	3	4	Zuf	Abf	Ges
von 1		94	21	195	310	225	535
von 2	64		2	396	462	426	888
von 3	12	2		18	32	31	63
von 4	149	330	8		487	609	1096



Zählstelle: Blankenburger Chaussee - Alt-Karow / Bahnhofstr. - Straße 52 (Karow, 13125)
 Zeitpunkt, Dauer: Montag, 16.10.2017 von 7:00 bis 19:00 Uhr
 Zählstellen-Nr.: K 674401
 Fahrzeugarten: Pkw+Lfw, Lkw(>3.5t), Bus, Krad, Radf
 Bemerkungen:

Verkehrsstärken Seite 1

	von 1. Bahnhofstraße nach 2. Blankenburger Chaussee					Kfz
	Pkw+Lfw	Lkw(>3.5t)	Bus	Krad	Radf	
07:00-08:00	55	1	3	0	0	59
08:00-09:00	52	6	1	1	4	60
09:00-10:00	72	4	0	0	3	76
10:00-11:00	52	4	0	1	10	57
11:00-12:00	60	6	0	1	8	67
12:00-13:00	75	2	0	0	3	77
13:00-14:00	74	1	0	3	18	78
14:00-15:00	65	2	2	0	8	69
15:00-16:00	88	0	2	2	12	92
16:00-17:00	90	0	2	2	4	94
17:00-18:00	75	1	4	3	12	83
18:00-19:00	78	1	2	0	3	81
Summe	836	28	16	13	85	893

	von 1. Bahnhofstraße nach 3. Straße 52					Kfz
	Pkw+Lfw	Lkw(>3.5t)	Bus	Krad	Radf	
07:00-08:00	12	0	0	0	5	12
08:00-09:00	5	1	0	0	3	6
09:00-10:00	11	0	0	0	2	11
10:00-11:00	10	1	0	0	2	11
11:00-12:00	10	3	0	0	2	13
12:00-13:00	12	1	0	0	0	13
13:00-14:00	12	1	0	0	11	13
14:00-15:00	11	0	0	0	14	11
15:00-16:00	30	1	0	2	9	33
16:00-17:00	20	1	0	0	6	21
17:00-18:00	28	0	0	0	6	28
18:00-19:00	20	0	0	2	3	22
Summe	181	9	0	4	63	194



Zählstelle: Blankenburger Chaussee - Alt-Karow / Bahnhofstr. - Straße 52 (Karow, 13125)
 Zeitpunkt, Dauer: Montag, 16.10.2017 von 7:00 bis 19:00 Uhr
 Zählstellen-Nr.: K 674401
 Fahrzeugarten: Pkw+Lfw, Lkw(>3.5t), Bus, Krad, Radf
 Bemerkungen:

Verkehrsstärken Seite 2

	von 1. Bahnhofstraße nach 4. Alt-Karow					Kfz
	Pkw+Lfw	Lkw(>3.5t)	Bus	Krad	Radf	
07:00-08:00	198	1	2	7	30	208
08:00-09:00	164	3	3	1	10	171
09:00-10:00	139	3	3	0	3	145
10:00-11:00	150	8	4	2	4	164
11:00-12:00	117	2	3	2	3	124
12:00-13:00	127	1	2	0	2	130
13:00-14:00	128	7	4	1	11	140
14:00-15:00	170	7	4	1	9	182
15:00-16:00	178	2	4	5	23	189
16:00-17:00	185	5	3	2	16	195
17:00-18:00	164	1	4	3	17	172
18:00-19:00	158	3	3	4	11	168
Summe	1878	43	39	28	139	1988

	von 2. Blankenburger Chaussee nach 1. Bahnhofstraße					Kfz
	Pkw+Lfw	Lkw(>3.5t)	Bus	Krad	Radf	
07:00-08:00	73	3	0	1	10	77
08:00-09:00	72	4	0	0	8	76
09:00-10:00	65	3	0	0	4	68
10:00-11:00	76	1	0	0	2	77
11:00-12:00	81	5	0	0	0	86
12:00-13:00	68	0	0	0	9	68
13:00-14:00	74	5	1	2	8	82
14:00-15:00	78	2	0	1	14	81
15:00-16:00	82	4	0	3	4	89
16:00-17:00	62	1	0	1	10	64
17:00-18:00	70	0	0	1	10	71
18:00-19:00	63	0	0	1	1	64
Summe	864	28	1	10	80	903



Zählstelle: Blankenburger Chaussee - Alt-Karow / Bahnhofstr. - Straße 52 (Karow, 13125)
 Zeitpunkt, Dauer: Montag, 16.10.2017 von 7:00 bis 19:00 Uhr
 Zählstellen-Nr.: K 674401
 Fahrzeugarten: Pkw+Lfw, Lkw(>3.5t), Bus, Krad, Radf
 Bemerkungen:

Verkehrsstärken Seite 3

von 2. Blankenburger Chaussee nach 3. Straße 52						
	Pkw+Lfw	Lkw(>3.5t)	Bus	Krad	Radf	Kfz
07:00-08:00	3	0	0	0	0	3
08:00-09:00	1	0	0	0	2	1
09:00-10:00	3	0	0	0	0	3
10:00-11:00	1	0	0	0	2	1
11:00-12:00	2	0	0	0	0	2
12:00-13:00	0	0	0	0	0	0
13:00-14:00	0	0	0	0	5	0
14:00-15:00	2	0	0	0	0	2
15:00-16:00	4	0	0	0	3	4
16:00-17:00	2	0	0	0	1	2
17:00-18:00	3	0	0	0	0	3
18:00-19:00	3	0	0	0	1	3
Summe	24	0	0	0	14	24

von 2. Blankenburger Chaussee nach 4. Alt-Karow						
	Pkw+Lfw	Lkw(>3.5t)	Bus	Krad	Radf	Kfz
07:00-08:00	221	11	8	10	90	250
08:00-09:00	279	7	6	2	33	294
09:00-10:00	264	6	6	2	32	278
10:00-11:00	276	8	6	2	28	292
11:00-12:00	280	10	5	5	24	300
12:00-13:00	420	4	5	4	23	433
13:00-14:00	298	12	7	9	21	326
14:00-15:00	334	11	9	7	24	361
15:00-16:00	379	12	8	15	32	414
16:00-17:00	371	3	8	14	32	396
17:00-18:00	367	3	9	21	26	400
18:00-19:00	328	5	9	8	25	350
Summe	3817	92	86	99	390	4094



Zählstelle: Blankenburger Chaussee - Alt-Karow / Bahnhofstr. - Straße 52 (Karow, 13125)
 Zeitpunkt, Dauer: Montag, 16.10.2017 von 7:00 bis 19:00 Uhr
 Zählstellen-Nr.: K 674401
 Fahrzeugarten: Pkw+Lfw, Lkw(>3.5t), Bus, Krad, Radf
 Bemerkungen:

Verkehrsstärken Seite 4

	von 3. Straße 52 nach 1. Bahnhofstraße					Kfz
	Pkw+Lfw	Lkw(>3.5t)	Bus	Krad	Radf	
07:00-08:00	39	0	0	1	6	40
08:00-09:00	23	0	0	0	17	23
09:00-10:00	22	1	0	1	4	24
10:00-11:00	12	2	0	1	10	15
11:00-12:00	11	2	0	4	3	17
12:00-13:00	10	1	0	0	4	11
13:00-14:00	8	3	0	0	2	11
14:00-15:00	14	1	0	0	4	15
15:00-16:00	19	1	0	1	9	21
16:00-17:00	10	1	0	1	10	12
17:00-18:00	20	0	0	1	3	21
18:00-19:00	12	0	0	0	0	12
Summe	200	12	0	10	72	222

	von 3. Straße 52 nach 2. Blankenburger Chaussee					Kfz
	Pkw+Lfw	Lkw(>3.5t)	Bus	Krad	Radf	
07:00-08:00	1	0	0	0	0	1
08:00-09:00	2	0	0	0	0	2
09:00-10:00	0	1	0	0	0	1
10:00-11:00	1	0	0	0	0	1
11:00-12:00	4	0	0	0	0	4
12:00-13:00	0	0	0	0	0	0
13:00-14:00	1	0	0	0	1	1
14:00-15:00	1	1	0	0	1	2
15:00-16:00	4	0	0	0	5	4
16:00-17:00	2	0	0	0	2	2
17:00-18:00	4	0	0	0	3	4
18:00-19:00	1	0	0	0	1	1
Summe	21	2	0	0	13	23



Zählstelle: Blankenburger Chaussee - Alt-Karow / Bahnhofstr. - Straße 52 (Karow, 13125)
 Zeitpunkt, Dauer: Montag, 16.10.2017 von 7:00 bis 19:00 Uhr
 Zählstellen-Nr.: K 674401
 Fahrzeugarten: Pkw+Lfw, Lkw(>3.5t), Bus, Krad, Radf
 Bemerkungen:

Verkehrsstärken Seite 5

	<i>von 3. Straße 52 nach 4. Alt-Karow</i>					<i>Kfz</i>
	<i>Pkw+Lfw</i>	<i>Lkw(>3.5t)</i>	<i>Bus</i>	<i>Krad</i>	<i>Radf</i>	
07:00-08:00	30	0	0	0	74	30
08:00-09:00	26	0	0	0	13	26
09:00-10:00	9	0	0	0	8	9
10:00-11:00	8	0	0	0	12	8
11:00-12:00	10	0	0	0	5	10
12:00-13:00	63	0	0	0	8	63
13:00-14:00	18	3	0	0	4	21
14:00-15:00	11	2	0	1	4	14
15:00-16:00	38	9	0	0	11	47
16:00-17:00	17	1	0	0	21	18
17:00-18:00	25	0	0	0	18	25
18:00-19:00	13	0	0	1	7	14
Summe	268	15	0	2	185	285

	<i>von 4. Alt-Karow nach 1. Bahnhofstraße</i>					<i>Kfz</i>
	<i>Pkw+Lfw</i>	<i>Lkw(>3.5t)</i>	<i>Bus</i>	<i>Krad</i>	<i>Radf</i>	
07:00-08:00	104	5	0	2	7	111
08:00-09:00	101	2	0	0	5	103
09:00-10:00	95	1	0	0	9	96
10:00-11:00	120	2	0	1	6	123
11:00-12:00	112	6	0	3	1	121
12:00-13:00	115	2	0	2	2	119
13:00-14:00	87	4	0	2	3	93
14:00-15:00	115	3	0	1	4	119
15:00-16:00	123	3	0	1	10	127
16:00-17:00	142	1	0	6	6	149
17:00-18:00	145	0	0	0	4	145
18:00-19:00	86	1	0	3	4	90
Summe	1345	30	0	21	61	1396



Zählstelle: Blankenburger Chaussee - Alt-Karow / Bahnhofstr. - Straße 52 (Karow, 13125)
 Zeitpunkt, Dauer: Montag, 16.10.2017 von 7:00 bis 19:00 Uhr
 Zählstellen-Nr.: K 674401
 Fahrzeugarten: Pkw+Lfw, Lkw(>3.5t), Bus, Krad, Radf
 Bemerkungen:

Verkehrsstärken Seite 6

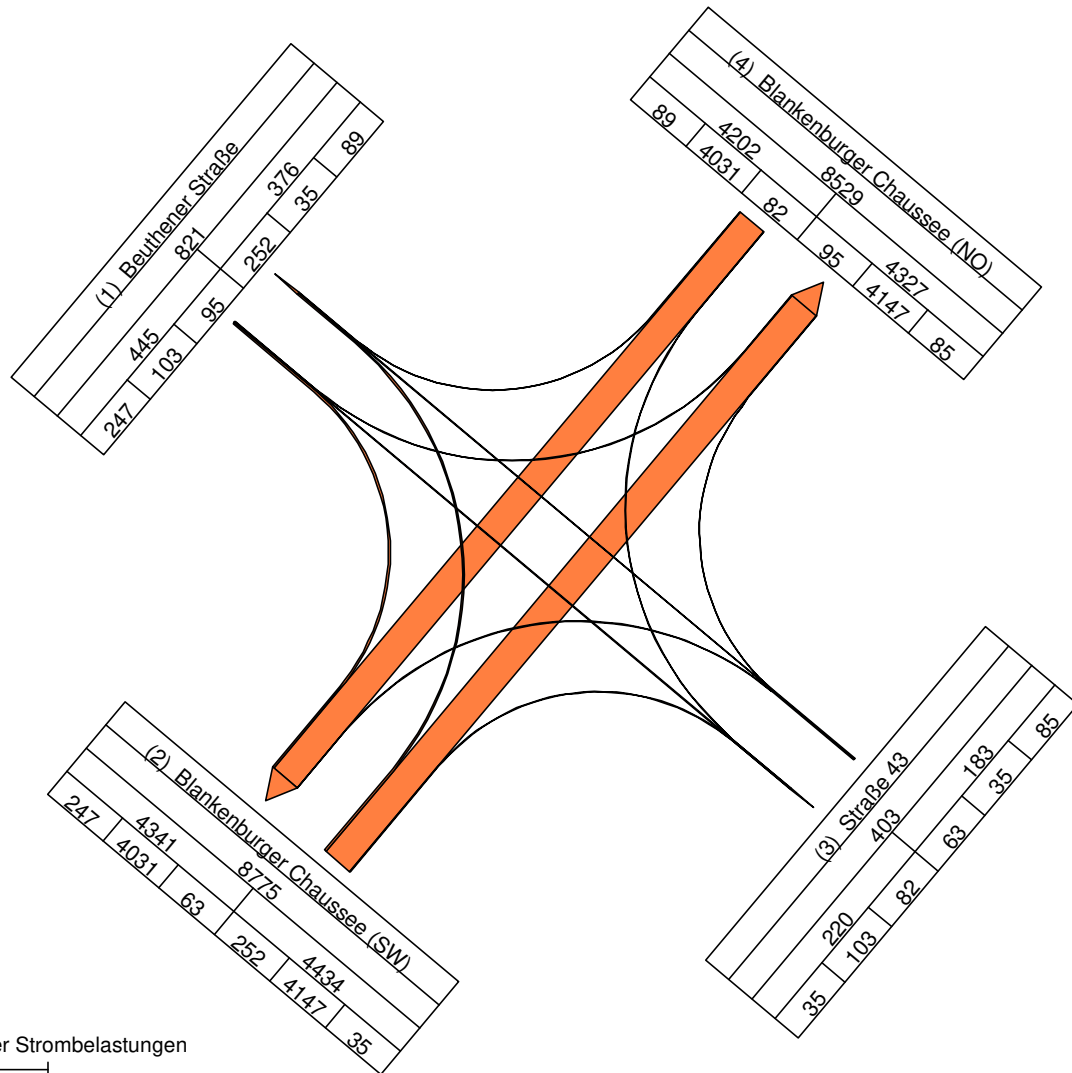
	von 4. Alt-Karow nach 2. Blankenburger Chaussee					Kfz
	Pkw+Lfw	Lkw(>3.5t)	Bus	Krad	Radf	
07:00-08:00	244	6	6	7	31	263
08:00-09:00	278	3	5	3	18	289
09:00-10:00	300	10	8	7	9	325
10:00-11:00	332	8	4	2	20	346
11:00-12:00	307	5	6	5	9	323
12:00-13:00	238	9	5	15	8	267
13:00-14:00	205	5	7	2	6	219
14:00-15:00	271	8	6	9	42	294
15:00-16:00	286	3	5	10	36	304
16:00-17:00	300	14	4	12	38	330
17:00-18:00	271	11	6	11	33	299
18:00-19:00	228	3	9	8	27	248
Summe	3260	85	71	91	277	3507

	von 4. Alt-Karow nach 3. Straße 52					Kfz
	Pkw+Lfw	Lkw(>3.5t)	Bus	Krad	Radf	
07:00-08:00	8	0	0	0	6	8
08:00-09:00	11	0	0	0	2	11
09:00-10:00	7	0	0	0	4	7
10:00-11:00	6	0	0	0	8	6
11:00-12:00	12	0	0	0	1	12
12:00-13:00	14	0	0	0	5	14
13:00-14:00	16	1	0	0	6	17
14:00-15:00	16	0	0	1	32	17
15:00-16:00	16	1	0	0	31	17
16:00-17:00	8	0	0	0	20	8
17:00-18:00	21	0	0	0	16	21
18:00-19:00	21	0	0	2	18	23
Summe	156	2	0	3	149	161



Zählstelle: Blankenburger Chaussee / Straße 43 - Beuthener Str. (Karow, 13125)
 Zeitpunkt, Dauer: Mittwoch, 16.5.2018 von 7:00 bis 19:00 Uhr
 Zählstellen-Nr.: K 2017
 Fahrzeugarten: Pkw+Lfw, Lkw(>3.5t), Bus, Krad, Radf
 Bemerkungen: 7.55 Uhr: Verkehrsunfall in der Blankenburger Chaussee. Teilspernung zw. Straße 44 bis 45.
 9.45 Uhr: Aufhebung der Sperrung
 -> Werte sind nicht repräsentativ

Strombelastungsplan: Verkehrsstärken 7:00 - 19:00 Uhr, [Kfz in 12 Std.]



Maßstab der Strombelastungen
 0 10000 20000 Kfz in 12 Std.
 Kfz = Pkw+Lfw + Lkw(>3.5t) + Bus + Krad

Fahrzeugartenanteile im Zeitraum 7:00 - 19:00 Uhr				
Kfz - Belastung entspricht 100%				
	Pkw+Lfw	Lkw(>3.5t)	Bus	Krad
Arm 1:	95.2	2.9	0.1	1.7
Arm 2:	92.8	2.8	1.9	2.5
Arm 3:	98.5	1.2	0.0	0.2
Arm 4:	92.7	2.8	1.9	2.5

Maximalwerte der stdl. Knotenarmbelastungen 7:00 - 19:00 Uhr					
Kfz/Std und jew. Intervallbeginn (Uhrzeit)					
	Zufahrt		Abfahrt		Gesamt
Arm 1:	68	8:00	75	8:00	143
Arm 2:	556	16:00	453	15:00	1000
Arm 3:	44	9:00	52	8:00	70
Arm 4:	444	16:00	524	16:00	968

Verkehrsstärken [Kfz/Std.] 7:00 - 8:00 Uhr								
Knotenstrommatrix					Querschnittsbelastung			
nach	1	2	3	4	Zuf	Abf	Ges	
von 1		14	1	5	20	15	35	
2	11		3	295	309	451	760	
3	1	11		8	20	8	28	
4	3	426	4		433	308	741	

Verkehrsstärken [Kfz/Std.] 16:00 - 17:00 Uhr								
Knotenstrommatrix					Querschnittsbelastung			
nach	1	2	3	4	Zuf	Abf	Ges	
von 1		14	10	4	28	50	78	
2	40		2	514	556	444	1000	
3	0	6		6	12	22	34	
4	10	424	10		444	524	968	



Zählstelle: Blankenburger Chaussee / Straße 43 - Beuthener Str. (Karow, 13125)
 Zeitpunkt, Dauer: Mittwoch, 16.5.2018 von 7:00 bis 19:00 Uhr
 Zählstellen-Nr.: K 2017
 Fahrzeugarten: Pkw+Lfw, Lkw(>3.5t), Bus, Krad, Radf
 Bemerkungen: 7.55 Uhr: Verkehrsunfall in der Blankenburger Chaussee. Teilspernung zw. Straße 44 bis 45.
 9.45 Uhr: Aufhebung der Sperrung
 -> Werte sind nicht repräsentativ

Verkehrsstärken Seite 1

	von 1. Beuthener Straße nach 2. Blankenburger Chaussee (SW)					Kfz
	Pkw+Lfw	Lkw(>3.5t)	Bus	Krad	Radf	
07:00-08:00	13	1	0	0	2	14
08:00-09:00	21	0	0	0	2	21
09:00-10:00	47	0	0	0	4	47
10:00-11:00	22	2	0	0	1	24
11:00-12:00	16	0	0	0	1	16
12:00-13:00	16	1	0	0	0	17
13:00-14:00	15	0	0	1	0	16
14:00-15:00	18	0	0	0	0	18
15:00-16:00	27	0	0	0	2	27
16:00-17:00	14	0	0	0	4	14
17:00-18:00	15	0	0	0	0	15
18:00-19:00	18	0	0	0	2	18
Summe	242	4	0	1	18	247

	von 1. Beuthener Straße nach 3. Straße 43					Kfz
	Pkw+Lfw	Lkw(>3.5t)	Bus	Krad	Radf	
07:00-08:00	1	0	0	0	1	1
08:00-09:00	30	1	0	0	0	31
09:00-10:00	5	0	0	0	1	5
10:00-11:00	0	0	0	0	0	0
11:00-12:00	0	0	0	0	3	0
12:00-13:00	9	0	0	0	0	9
13:00-14:00	4	0	0	0	0	4
14:00-15:00	3	0	0	0	0	3
15:00-16:00	18	1	0	0	4	19
16:00-17:00	10	0	0	0	4	10
17:00-18:00	11	0	0	0	1	11
18:00-19:00	10	0	0	0	0	10
Summe	101	2	0	0	14	103



Zählstelle: Blankenburger Chaussee / Straße 43 - Beuthener Str. (Karow, 13125)
 Zeitpunkt, Dauer: Mittwoch, 16.5.2018 von 7:00 bis 19:00 Uhr
 Zählstellen-Nr.: K 2017
 Fahrzeugarten: Pkw+Lfw, Lkw(>3.5t), Bus, Krad, Radf
 Bemerkungen: 7.55 Uhr: Verkehrsunfall in der Blankenburger Chaussee. Teilspernung zw. Straße 44 bis 45.
 9.45 Uhr: Aufhebung der Sperrung
 -> Werte sind nicht repräsentativ

Verkehrsstärken Seite 2

	von 1. Beuthener Straße nach 4. Blankenburger Chaussee (NO)					Kfz
	Pkw+Lfw	Lkw(>3.5t)	Bus	Krad	Radf	
07:00-08:00	5	0	0	0	2	5
08:00-09:00	14	1	0	1	0	16
09:00-10:00	10	0	1	0	0	11
10:00-11:00	20	0	0	2	6	22
11:00-12:00	6	0	0	0	0	6
12:00-13:00	5	1	0	0	0	6
13:00-14:00	10	1	0	0	1	11
14:00-15:00	3	0	0	1	0	4
15:00-16:00	1	1	0	0	0	2
16:00-17:00	4	0	0	0	2	4
17:00-18:00	3	0	0	0	0	3
18:00-19:00	5	0	0	0	2	5
Summe	86	4	1	4	13	95

	von 2. Blankenburger Chaussee (SW) nach 1. Beuthener Straße					Kfz
	Pkw+Lfw	Lkw(>3.5t)	Bus	Krad	Radf	
07:00-08:00	11	0	0	0	0	11
08:00-09:00	41	1	0	2	0	44
09:00-10:00	20	0	0	0	5	20
10:00-11:00	10	2	0	2	0	14
11:00-12:00	10	1	0	1	0	12
12:00-13:00	14	0	0	0	1	14
13:00-14:00	7	0	0	1	2	8
14:00-15:00	25	1	0	0	2	26
15:00-16:00	15	2	0	0	3	17
16:00-17:00	38	0	0	2	2	40
17:00-18:00	18	0	0	1	1	19
18:00-19:00	26	1	0	0	2	27
Summe	235	8	0	9	18	252



Zählstelle: Blankenburger Chaussee / Straße 43 - Beuthener Str. (Karow, 13125)
 Zeitpunkt, Dauer: Mittwoch, 16.5.2018 von 7:00 bis 19:00 Uhr
 Zählstellen-Nr.: K 2017
 Fahrzeugarten: Pkw+Lfw, Lkw(>3.5t), Bus, Krad, Radf
 Bemerkungen: 7.55 Uhr: Verkehrsunfall in der Blankenburger Chaussee. Teilspernung zw. Straße 44 bis 45.
 9.45 Uhr: Aufhebung der Sperrung
 -> Werte sind nicht repräsentativ

Verkehrsstärken Seite 3

	von 2. Blankenburger Chaussee (SW) nach 3. Straße 43					Kfz
	Pkw+Lfw	Lkw(>3.5t)	Bus	Krad	Radf	
07:00-08:00	3	0	0	0	1	3
08:00-09:00	9	0	0	0	0	9
09:00-10:00	3	0	0	0	0	3
10:00-11:00	6	2	0	0	0	8
11:00-12:00	2	0	0	0	1	2
12:00-13:00	1	0	0	0	1	1
13:00-14:00	1	0	0	0	0	1
14:00-15:00	1	0	0	0	1	1
15:00-16:00	1	0	0	0	0	1
16:00-17:00	2	0	0	0	2	2
17:00-18:00	2	0	0	0	0	2
18:00-19:00	2	0	0	0	1	2
Summe	33	2	0	0	7	35

	von 2. Blankenburger Chaussee (SW) nach 4. Blankenburger Chaussee (NO)					Kfz
	Pkw+Lfw	Lkw(>3.5t)	Bus	Krad	Radf	
07:00-08:00	273	10	8	4	80	295
08:00-09:00	100	1	1	1	28	103
09:00-10:00	146	5	4	7	29	162
10:00-11:00	356	14	6	8	32	384
11:00-12:00	316	16	6	3	20	341
12:00-13:00	338	16	5	8	10	367
13:00-14:00	306	11	6	9	26	332
14:00-15:00	355	13	8	9	22	385
15:00-16:00	377	7	11	16	32	411
16:00-17:00	476	4	10	24	32	514
17:00-18:00	414	5	10	14	22	443
18:00-19:00	385	0	8	17	27	410
Summe	3842	102	83	120	360	4147



Zählstelle: Blankenburger Chaussee / Straße 43 - Beuthener Str. (Karow, 13125)
 Zeitpunkt, Dauer: Mittwoch, 16.5.2018 von 7:00 bis 19:00 Uhr
 Zählstellen-Nr.: K 2017
 Fahrzeugarten: Pkw+Lfw, Lkw(>3.5t), Bus, Krad, Radf
 Bemerkungen: 7.55 Uhr: Verkehrsunfall in der Blankenburger Chaussee. Teilspernung zw. Straße 44 bis 45.
 9.45 Uhr: Aufhebung der Sperrung
 -> Werte sind nicht repräsentativ

Verkehrsstärken Seite 4

	von 3. Straße 43 nach 1. Beuthener Straße					Kfz
	Pkw+Lfw	Lkw(>3.5t)	Bus	Krad	Radf	
07:00-08:00	1	0	0	0	6	1
08:00-09:00	14	0	0	0	1	14
09:00-10:00	12	0	0	0	1	12
10:00-11:00	2	0	0	0	2	2
11:00-12:00	0	0	0	0	0	0
12:00-13:00	0	0	0	0	1	0
13:00-14:00	3	0	0	0	1	3
14:00-15:00	0	0	0	0	1	0
15:00-16:00	1	0	0	0	3	1
16:00-17:00	0	0	0	0	0	0
17:00-18:00	2	0	0	0	0	2
18:00-19:00	0	0	0	0	0	0
Summe	35	0	0	0	16	35

	von 3. Straße 43 nach 2. Blankenburger Chaussee (SW)					Kfz
	Pkw+Lfw	Lkw(>3.5t)	Bus	Krad	Radf	
07:00-08:00	11	0	0	0	4	11
08:00-09:00	1	0	0	0	0	1
09:00-10:00	3	0	0	0	0	3
10:00-11:00	4	0	0	0	0	4
11:00-12:00	5	0	0	0	0	5
12:00-13:00	5	0	0	0	0	5
13:00-14:00	1	0	0	0	2	1
14:00-15:00	6	0	0	0	0	6
15:00-16:00	5	0	0	0	1	5
16:00-17:00	6	0	0	0	2	6
17:00-18:00	5	0	0	0	0	5
18:00-19:00	11	0	0	0	0	11
Summe	63	0	0	0	9	63



Zählstelle: Blankenburger Chaussee / Straße 43 - Beuthener Str. (Karow, 13125)
 Zeitpunkt, Dauer: Mittwoch, 16.5.2018 von 7:00 bis 19:00 Uhr
 Zählstellen-Nr.: K 2017
 Fahrzeugarten: Pkw+Lfw, Lkw(>3.5t), Bus, Krad, Radf
 Bemerkungen: 7.55 Uhr: Verkehrsunfall in der Blankenburger Chaussee. Teilspernung zw. Straße 44 bis 45.
 9.45 Uhr: Aufhebung der Sperrung
 -> Werte sind nicht repräsentativ

Verkehrsstärken Seite 5

	von 3. Straße 43 nach 4. Blankenburger Chaussee (NO)					Kfz
	Pkw+Lfw	Lkw(>3.5t)	Bus	Krad	Radf	
07:00-08:00	8	0	0	0	2	8
08:00-09:00	3	0	0	0	0	3
09:00-10:00	28	0	0	1	3	29
10:00-11:00	14	0	0	0	2	14
11:00-12:00	5	0	0	0	1	5
12:00-13:00	5	0	0	0	0	5
13:00-14:00	4	0	0	0	2	4
14:00-15:00	4	0	0	0	0	4
15:00-16:00	1	0	0	0	0	1
16:00-17:00	6	0	0	0	0	6
17:00-18:00	3	0	0	0	0	3
18:00-19:00	3	0	0	0	0	3
Summe	84	0	0	1	10	85

	von 4. Blankenburger Chaussee (NO) nach 1. Beuthener Straße					Kfz
	Pkw+Lfw	Lkw(>3.5t)	Bus	Krad	Radf	
07:00-08:00	2	1	0	0	0	3
08:00-09:00	17	0	0	0	0	17
09:00-10:00	4	0	0	0	0	4
10:00-11:00	4	2	0	0	0	6
11:00-12:00	2	0	0	0	1	2
12:00-13:00	7	1	0	0	0	8
13:00-14:00	6	1	0	0	2	7
14:00-15:00	3	1	0	0	5	4
15:00-16:00	14	0	0	0	2	14
16:00-17:00	10	0	0	0	2	10
17:00-18:00	4	0	0	0	1	4
18:00-19:00	10	0	0	0	2	10
Summe	83	6	0	0	15	89



Zählstelle: Blankenburger Chaussee / Straße 43 - Beuthener Str. (Karow, 13125)
 Zeitpunkt, Dauer: Mittwoch, 16.5.2018 von 7:00 bis 19:00 Uhr
 Zählstellen-Nr.: K 2017
 Fahrzeugarten: Pkw+Lfw, Lkw(>3.5t), Bus, Krad, Radf
 Bemerkungen: 7.55 Uhr: Verkehrsunfall in der Blankenburger Chaussee. Teilspernung zw. Straße 44 bis 45.
 9.45 Uhr: Aufhebung der Sperrung
 -> Werte sind nicht repräsentativ

Verkehrsstärken Seite 6

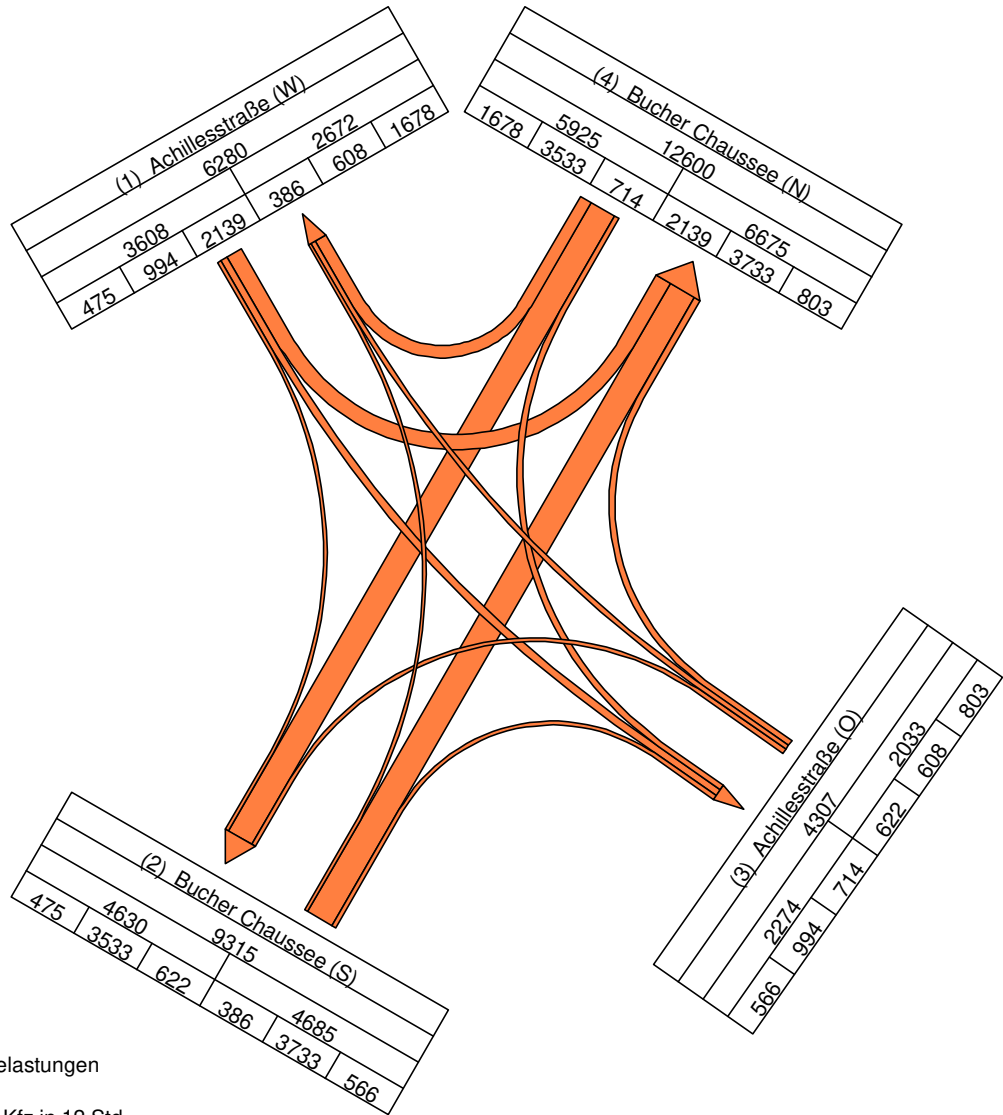
	von 4. Blankenburger Chaussee (NO) nach 2. Blankenburger Chaussee (SW)					Kfz
	Pkw+Lfw	Lkw(>3.5t)	Bus	Krad	Radf	
07:00-08:00	376	25	11	14	39	426
08:00-09:00	28	1	0	0	6	29
09:00-10:00	138	6	2	2	15	148
10:00-11:00	326	14	4	6	18	350
11:00-12:00	381	15	7	8	19	411
12:00-13:00	310	16	8	8	25	342
13:00-14:00	355	17	5	10	20	387
14:00-15:00	334	13	8	11	49	366
15:00-16:00	390	12	8	11	34	421
16:00-17:00	402	6	10	6	48	424
17:00-18:00	380	4	9	6	32	399
18:00-19:00	310	1	10	7	37	328
Summe	3730	130	82	89	342	4031

	von 4. Blankenburger Chaussee (NO) nach 3. Straße 43					Kfz
	Pkw+Lfw	Lkw(>3.5t)	Bus	Krad	Radf	
07:00-08:00	4	0	0	0	0	4
08:00-09:00	11	1	0	0	0	12
09:00-10:00	4	0	0	0	0	4
10:00-11:00	6	0	0	0	2	6
11:00-12:00	2	0	0	0	0	2
12:00-13:00	7	0	0	0	0	7
13:00-14:00	3	0	0	0	3	3
14:00-15:00	7	0	0	0	3	7
15:00-16:00	7	0	0	0	5	7
16:00-17:00	10	0	0	0	4	10
17:00-18:00	11	0	0	0	4	11
18:00-19:00	9	0	0	0	5	9
Summe	81	1	0	0	26	82



Zählstelle: Bucher Chaussee / Achillesstraße (Karow, 13125)
 Zeitpunkt, Dauer: Dienstag, 15.5.2018 von 7:00 bis 19:00 Uhr
 Zählstellen-Nr.: K 2013
 Fahrzeugarten: Pkw+Lfw, Lkw(>3.5t), Bus, Krad, Radf
 Bemerkungen:

Strombelastungsplan: Verkehrsstärken 7:00 - 19:00 Uhr, [Kfz in 12 Std.]



Maßstab der Strombelastungen
 0 10000 20000 Kfz in 12 Std.
 Kfz = Pkw+Lfw + Lkw(>3.5t) + Bus + Krad

Fahrzeugartenanteile im Zeitraum 7:00 - 19:00 Uhr				
Kfz - Belastung entspricht 100%				
	Pkw+Lfw	Lkw(>3.5t)	Bus	Krad
Arm 1:	95.5	1.1	1.9	1.4
Arm 2:	94.0	2.6	1.5	1.9
Arm 3:	93.5	1.9	2.7	1.9
Arm 4:	95.3	2.0	1.1	1.5

Maximalwerte der stdl. Knotenarmbelastungen 7:00 - 19:00 Uhr					
Kfz/Std und jew. Intervallbeginn (Uhrzeit)					
	Zufahrt		Abfahrt		Gesamt
Arm 1:	392	15:00	318	7:00	675
Arm 2:	487	16:00	539	15:00	1009
Arm 3:	225	15:00	361	17:00	569
Arm 4:	660	15:00	699	7:00	1304

Verkehrsstärken [Kfz/Std.] 7:00 - 8:00 Uhr							
Knotenstrommatrix				Querschnittsbelastung			
nach	1	2	3	4	Zuf	Abf	Ges
von 1		30	60	223	313	318	631
von 2	62		15	383	460	363	823
von 3	69	59		93	221	159	380
von 4	187	274	84		545	699	1244

Verkehrsstärken [Kfz/Std.] 16:00 - 17:00 Uhr							
Knotenstrommatrix				Querschnittsbelastung			
nach	1	2	3	4	Zuf	Abf	Ges
von 1		50	125	162	337	285	622
von 2	59		72	356	487	448	935
von 3	52	71		60	183	308	491
von 4	174	327	111		612	578	1190



Zählstelle: Bucher Chaussee / Achillesstraße (Karow, 13125)
 Zeitpunkt, Dauer: Dienstag, 15.5.2018 von 7:00 bis 19:00 Uhr
 Zählstellen-Nr.: K 2013
 Fahrzeugarten: Pkw+Lfw, Lkw(>3.5t), Bus, Krad, Radf
 Bemerkungen:

Verkehrsstärken Seite 1

	<i>von 1. Achillesstraße (W) nach 2. Bucher Chaussee (S)</i>					<i>Kfz</i>
	<i>Pkw+Lfw</i>	<i>Lkw(>3.5t)</i>	<i>Bus</i>	<i>Krad</i>	<i>Radf</i>	
07:00-08:00	29	1	0	0	4	30
08:00-09:00	25	2	0	0	0	27
09:00-10:00	36	1	0	0	3	37
10:00-11:00	36	2	0	0	1	38
11:00-12:00	16	1	0	0	0	17
12:00-13:00	40	1	0	0	0	41
13:00-14:00	43	0	0	2	0	45
14:00-15:00	41	0	0	0	0	41
15:00-16:00	60	2	1	0	0	63
16:00-17:00	50	0	0	0	1	50
17:00-18:00	50	2	0	0	1	52
18:00-19:00	34	0	0	0	0	34
Summe	460	12	1	2	10	475

	<i>von 1. Achillesstraße (W) nach 3. Achillesstraße (O)</i>					<i>Kfz</i>
	<i>Pkw+Lfw</i>	<i>Lkw(>3.5t)</i>	<i>Bus</i>	<i>Krad</i>	<i>Radf</i>	
07:00-08:00	53	1	5	1	14	60
08:00-09:00	48	0	7	1	12	56
09:00-10:00	52	0	4	2	10	58
10:00-11:00	36	1	2	1	4	40
11:00-12:00	44	0	2	0	10	46
12:00-13:00	41	0	3	1	10	45
13:00-14:00	79	1	5	2	6	87
14:00-15:00	87	0	7	5	12	99
15:00-16:00	113	1	6	2	47	122
16:00-17:00	118	0	6	1	6	125
17:00-18:00	144	0	7	0	9	151
18:00-19:00	92	0	5	8	7	105
Summe	907	4	59	24	147	994



Zählstelle: Bucher Chaussee / Achillesstraße (Karow, 13125)
 Zeitpunkt, Dauer: Dienstag, 15.5.2018 von 7:00 bis 19:00 Uhr
 Zählstellen-Nr.: K 2013
 Fahrzeugarten: Pkw+Lfw, Lkw(>3.5t), Bus, Krad, Radf
 Bemerkungen:

Verkehrsstärken Seite 2

	von 1. Achillesstraße (W) nach 4. Bucher Chaussee (N)					Kfz
	Pkw+Lfw	Lkw(>3.5t)	Bus	Krad	Radf	
07:00-08:00	218	4	0	1	17	223
08:00-09:00	234	2	0	5	3	241
09:00-10:00	201	0	1	1	0	203
10:00-11:00	168	0	0	4	1	172
11:00-12:00	149	3	0	6	3	158
12:00-13:00	116	2	0	2	0	120
13:00-14:00	129	1	0	4	4	134
14:00-15:00	145	2	0	1	0	148
15:00-16:00	201	2	1	3	1	207
16:00-17:00	160	1	0	1	1	162
17:00-18:00	185	2	0	2	0	189
18:00-19:00	182	0	0	0	2	182
Summe	2088	19	2	30	32	2139

	von 2. Bucher Chaussee (S) nach 1. Achillesstraße (W)					Kfz
	Pkw+Lfw	Lkw(>3.5t)	Bus	Krad	Radf	
07:00-08:00	60	2	0	0	8	62
08:00-09:00	25	1	0	0	2	26
09:00-10:00	18	1	0	1	1	20
10:00-11:00	16	0	0	0	1	16
11:00-12:00	31	1	0	0	0	32
12:00-13:00	28	2	0	3	0	33
13:00-14:00	11	0	0	0	0	11
14:00-15:00	24	0	0	1	0	25
15:00-16:00	33	0	0	2	1	35
16:00-17:00	58	0	0	1	0	59
17:00-18:00	34	1	0	0	0	35
18:00-19:00	31	0	0	1	0	32
Summe	369	8	0	9	13	386



Zählstelle: Bucher Chaussee / Achillesstraße (Karow, 13125)
 Zeitpunkt, Dauer: Dienstag, 15.5.2018 von 7:00 bis 19:00 Uhr
 Zählstellen-Nr.: K 2013
 Fahrzeugarten: Pkw+Lfw, Lkw(>3.5t), Bus, Krad, Radf
 Bemerkungen:

Verkehrsstärken Seite 3

	von 2. Bucher Chaussee (S) nach 3. Achillesstraße (O)					Kfz
	Pkw+Lfw	Lkw(>3.5t)	Bus	Krad	Radf	
07:00-08:00	11	3	0	1	0	15
08:00-09:00	27	1	0	0	0	28
09:00-10:00	22	0	0	1	4	23
10:00-11:00	20	1	0	1	4	22
11:00-12:00	22	1	0	1	0	24
12:00-13:00	42	0	0	1	1	43
13:00-14:00	55	0	0	0	1	55
14:00-15:00	41	1	0	2	4	44
15:00-16:00	79	3	0	0	0	82
16:00-17:00	70	1	0	1	3	72
17:00-18:00	96	1	0	0	0	97
18:00-19:00	60	0	0	1	0	61
Summe	545	12	0	9	17	566

	von 2. Bucher Chaussee (S) nach 4. Bucher Chaussee (N)					Kfz
	Pkw+Lfw	Lkw(>3.5t)	Bus	Krad	Radf	
07:00-08:00	354	14	6	9	59	383
08:00-09:00	290	8	7	6	38	311
09:00-10:00	326	11	5	4	20	346
10:00-11:00	262	6	8	2	8	278
11:00-12:00	271	11	7	7	14	296
12:00-13:00	205	8	5	1	19	219
13:00-14:00	236	9	5	8	19	258
14:00-15:00	290	7	7	6	25	310
15:00-16:00	330	8	7	8	27	353
16:00-17:00	334	4	8	10	16	356
17:00-18:00	303	3	6	6	13	318
18:00-19:00	293	3	5	4	8	305
Summe	3494	92	76	71	266	3733



Zählstelle: Bucher Chaussee / Achillesstraße (Karow, 13125)
 Zeitpunkt, Dauer: Dienstag, 15.5.2018 von 7:00 bis 19:00 Uhr
 Zählstellen-Nr.: K 2013
 Fahrzeugarten: Pkw+Lfw, Lkw(>3.5t), Bus, Krad, Radf
 Bemerkungen:

Verkehrsstärken Seite 4

	von 3. Achillesstraße (O) nach 1. Achillesstraße (W)					Kfz
	Pkw+Lfw	Lkw(>3.5t)	Bus	Krad	Radf	
07:00-08:00	64	0	5	0	20	69
08:00-09:00	43	0	7	0	12	50
09:00-10:00	47	1	5	1	8	54
10:00-11:00	36	4	2	0	8	42
11:00-12:00	26	0	3	0	10	29
12:00-13:00	37	0	3	4	17	44
13:00-14:00	29	1	7	1	20	38
14:00-15:00	52	1	4	0	17	57
15:00-16:00	64	3	5	1	26	73
16:00-17:00	44	0	6	2	14	52
17:00-18:00	61	0	7	1	4	69
18:00-19:00	26	0	4	1	8	31
Summe	529	10	58	11	164	608

	von 3. Achillesstraße (O) nach 2. Bucher Chaussee (S)					Kfz
	Pkw+Lfw	Lkw(>3.5t)	Bus	Krad	Radf	
07:00-08:00	56	2	0	1	0	59
08:00-09:00	40	2	1	2	0	45
09:00-10:00	39	0	0	0	1	39
10:00-11:00	26	0	0	0	0	26
11:00-12:00	17	1	0	1	1	19
12:00-13:00	35	2	0	1	2	38
13:00-14:00	43	4	0	3	4	50
14:00-15:00	75	8	0	5	6	88
15:00-16:00	60	2	0	6	0	68
16:00-17:00	68	1	0	2	2	71
17:00-18:00	65	0	0	0	0	65
18:00-19:00	54	0	0	0	0	54
Summe	578	22	1	21	16	622



Zählstelle: Bucher Chaussee / Achillesstraße (Karow, 13125)
 Zeitpunkt, Dauer: Dienstag, 15.5.2018 von 7:00 bis 19:00 Uhr
 Zählstellen-Nr.: K 2013
 Fahrzeugarten: Pkw+Lfw, Lkw(>3.5t), Bus, Krad, Radf
 Bemerkungen:

Verkehrsstärken Seite 5

	von 3. Achillesstraße (O) nach 4. Bucher Chaussee (N)					Kfz
	Pkw+Lfw	Lkw(>3.5t)	Bus	Krad	Radf	
07:00-08:00	87	3	0	3	35	93
08:00-09:00	62	2	0	1	24	65
09:00-10:00	51	4	0	2	6	57
10:00-11:00	52	1	0	4	10	57
11:00-12:00	51	3	0	2	11	56
12:00-13:00	61	1	0	0	0	62
13:00-14:00	58	0	0	1	8	59
14:00-15:00	71	0	0	1	16	72
15:00-16:00	81	2	0	1	3	84
16:00-17:00	60	0	0	0	2	60
17:00-18:00	73	1	0	0	2	74
18:00-19:00	63	1	0	0	1	64
Summe	770	18	0	15	118	803

	von 4. Bucher Chaussee (N) nach 1. Achillesstraße (W)					Kfz
	Pkw+Lfw	Lkw(>3.5t)	Bus	Krad	Radf	
07:00-08:00	185	1	0	1	1	187
08:00-09:00	128	0	0	2	2	130
09:00-10:00	126	4	1	1	6	132
10:00-11:00	92	1	0	2	1	95
11:00-12:00	101	1	0	1	3	103
12:00-13:00	128	2	0	1	5	131
13:00-14:00	118	1	0	1	0	120
14:00-15:00	137	2	0	1	0	140
15:00-16:00	155	3	0	2	5	160
16:00-17:00	174	0	0	0	4	174
17:00-18:00	177	1	0	1	0	179
18:00-19:00	125	0	0	2	2	127
Summe	1646	16	1	15	29	1678



Zählstelle: Bucher Chaussee / Achillesstraße (Karow, 13125)
 Zeitpunkt, Dauer: Dienstag, 15.5.2018 von 7:00 bis 19:00 Uhr
 Zählstellen-Nr.: K 2013
 Fahrzeugarten: Pkw+Lfw, Lkw(>3.5t), Bus, Krad, Radf
 Bemerkungen:

Verkehrsstärken Seite 6

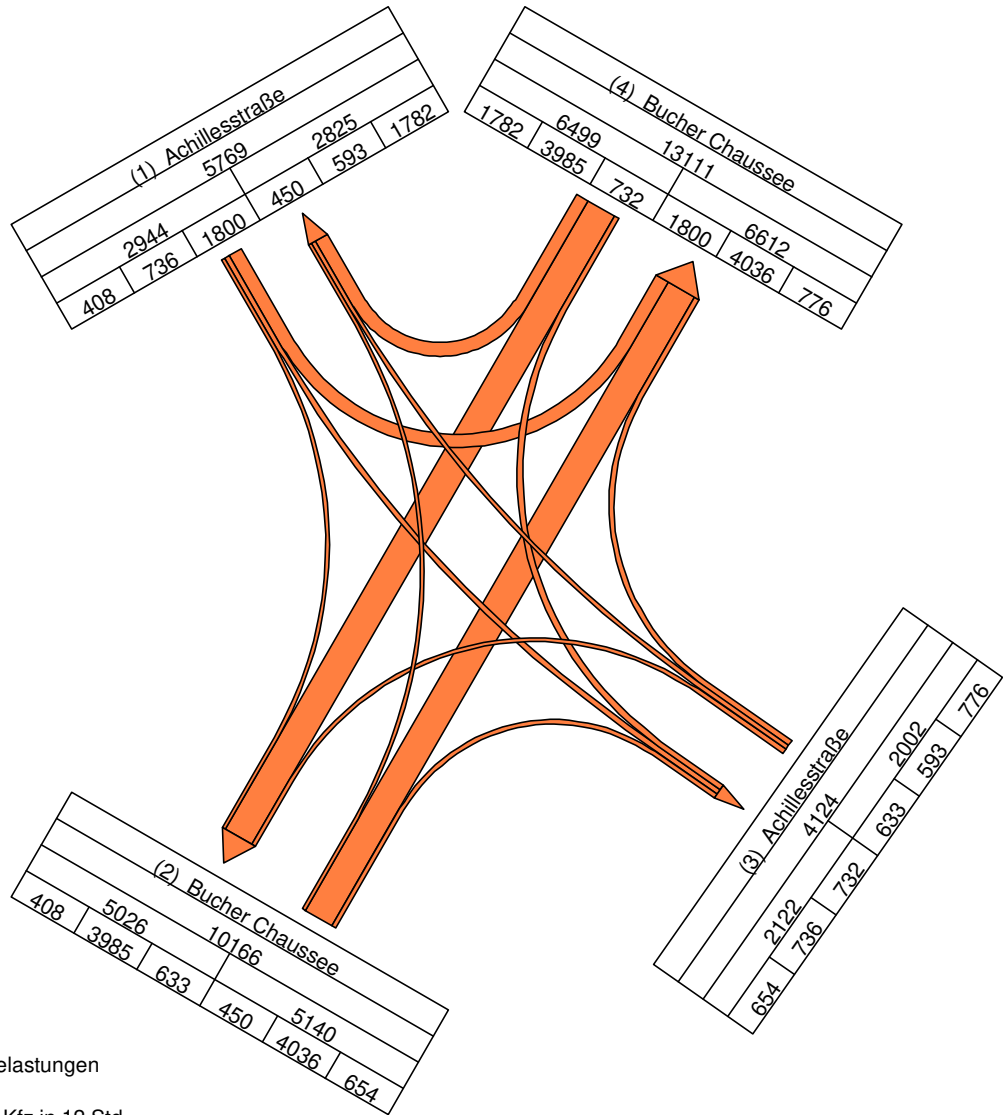
	<i>von 4. Bucher Chaussee (N) nach 2. Bucher Chaussee (S)</i>					<i>Kfz</i>
	<i>Pkw+Lfw</i>	<i>Lkw(>3.5t)</i>	<i>Bus</i>	<i>Krad</i>	<i>Radf</i>	
07:00-08:00	252	11	5	6	10	274
08:00-09:00	236	10	7	4	16	257
09:00-10:00	258	11	5	6	6	280
10:00-11:00	284	16	6	2	14	308
11:00-12:00	220	13	4	2	12	239
12:00-13:00	254	10	5	4	16	273
13:00-14:00	253	8	6	5	18	272
14:00-15:00	260	3	5	9	27	277
15:00-16:00	387	6	4	11	47	408
16:00-17:00	312	8	4	3	14	327
17:00-18:00	323	3	6	5	21	337
18:00-19:00	268	0	8	5	25	281
Summe	3307	99	65	62	226	3533

	<i>von 4. Bucher Chaussee (N) nach 3. Achillesstraße (O)</i>					<i>Kfz</i>
	<i>Pkw+Lfw</i>	<i>Lkw(>3.5t)</i>	<i>Bus</i>	<i>Krad</i>	<i>Radf</i>	
07:00-08:00	83	1	0	0	0	84
08:00-09:00	41	2	0	0	0	43
09:00-10:00	43	1	0	0	1	44
10:00-11:00	20	1	0	0	0	21
11:00-12:00	24	2	0	0	2	26
12:00-13:00	32	1	0	2	5	35
13:00-14:00	47	2	0	0	2	49
14:00-15:00	53	1	0	0	7	54
15:00-16:00	91	1	0	0	2	92
16:00-17:00	110	1	0	0	1	111
17:00-18:00	112	1	0	0	1	113
18:00-19:00	42	0	0	0	0	42
Summe	698	14	0	2	21	714



Zählstelle: Bucher Chaussee / Achillesstraße (Karow, 13125)
 Zeitpunkt, Dauer: Montag, 16.10.2017 von 7:00 bis 19:00 Uhr
 Zählstellen-Nr.: K 2013
 Fahrzeugarten: Pkw+Lfw, Lkw(>3.5t), Bus, Krad, Radf
 Bemerkungen:

Strombelastungsplan: Verkehrsstärken 7:00 - 19:00 Uhr, [Kfz in 12 Std.]



Fahrzeugartenanteile im Zeitraum 7:00 - 19:00 Uhr				
Kfz - Belastung entspricht 100%				
	Pkw+Lfw (>3.5t)	Bus	Krad	
Arm 1:	94.8	1.4	2.1	1.7
Arm 2:	93.7	2.7	1.4	2.2
Arm 3:	94.3	0.8	2.9	2.0
Arm 4:	94.9	2.3	1.0	1.8

Maximalwerte der stdl. Knotenarmbelastungen 7:00 - 19:00 Uhr					
Kfz/Std und jew. Intervallbeginn (Uhrzeit)					
	Zufahrt		Abfahrt		Gesamt
Arm 1:	360	16:00	307	15:00	664 16:00
Arm 2:	515	17:00	500	10:00	981 17:00
Arm 3:	270	7:00	298	16:00	461 16:00
Arm 4:	674	16:00	706	7:00	1293 15:00

Verkehrsstärken [Kfz/Std.] 7:00 - 8:00 Uhr							
Knotenstrommatrix				Querschnittsbelastung			
nach	1	2	3	4	Zuf	Abf	Ges
von 1		55	59	160	274	301	575
von 2	34		29	432	495	387	882
von 3	95	61		114	270	181	451
von 4	172	271	93		536	706	1242

Verkehrsstärken [Kfz/Std.] 16:00 - 17:00 Uhr							
Knotenstrommatrix				Querschnittsbelastung			
nach	1	2	3	4	Zuf	Abf	Ges
von 1		34	117	209	360	304	664
von 2	58		85	319	462	447	909
von 3	34	47		82	163	298	461
von 4	212	366	96		674	610	1284



Zählstelle: Bucher Chaussee / Achillesstraße (Karow, 13125)
 Zeitpunkt, Dauer: Montag, 16.10.2017 von 7:00 bis 19:00 Uhr
 Zählstellen-Nr.: K 2013
 Fahrzeugarten: Pkw+Lfw, Lkw(>3.5t), Bus, Krad, Radf
 Bemerkungen:

Verkehrsstärken Seite 1

	von 1. Achillesstraße nach 2. Bucher Chaussee					Kfz
	Pkw+Lfw	Lkw(>3.5t)	Bus	Krad	Radf	
07:00-08:00	53	1	0	1	7	55
08:00-09:00	38	2	0	0	5	40
09:00-10:00	34	0	1	0	3	35
10:00-11:00	30	2	0	2	6	34
11:00-12:00	26	0	0	1	5	27
12:00-13:00	34	1	2	0	5	37
13:00-14:00	28	2	0	0	0	30
14:00-15:00	26	3	0	2	1	31
15:00-16:00	31	1	0	2	3	34
16:00-17:00	32	1	0	1	1	34
17:00-18:00	26	2	0	1	3	29
18:00-19:00	21	1	0	0	0	22
Summe	379	16	3	10	39	408

	von 1. Achillesstraße nach 3. Achillesstraße					Kfz
	Pkw+Lfw	Lkw(>3.5t)	Bus	Krad	Radf	
07:00-08:00	52	0	6	1	45	59
08:00-09:00	34	0	6	0	9	40
09:00-10:00	30	1	5	0	17	36
10:00-11:00	32	2	4	2	14	40
11:00-12:00	41	0	3	1	14	45
12:00-13:00	30	0	1	1	5	32
13:00-14:00	33	1	6	0	9	40
14:00-15:00	55	0	6	2	13	63
15:00-16:00	77	1	5	2	27	85
16:00-17:00	105	1	7	4	35	117
17:00-18:00	101	1	6	1	21	109
18:00-19:00	64	0	5	1	12	70
Summe	654	7	60	15	221	736



Zählstelle: Bucher Chaussee / Achillesstraße (Karow, 13125)
 Zeitpunkt, Dauer: Montag, 16.10.2017 von 7:00 bis 19:00 Uhr
 Zählstellen-Nr.: K 2013
 Fahrzeugarten: Pkw+Lfw, Lkw(>3.5t), Bus, Krad, Radf
 Bemerkungen:

Verkehrsstärken Seite 2

	<i>von 1. Achillesstraße nach 4. Bucher Chaussee</i>					<i>Kfz</i>
	<i>Pkw+Lfw</i>	<i>Lkw(>3.5t)</i>	<i>Bus</i>	<i>Krad</i>	<i>Radf</i>	
07:00-08:00	158	1	0	1	2	160
08:00-09:00	174	1	0	0	0	175
09:00-10:00	127	1	0	1	1	129
10:00-11:00	130	8	0	2	0	140
11:00-12:00	108	3	0	2	0	113
12:00-13:00	103	3	0	1	1	107
13:00-14:00	111	1	0	3	1	115
14:00-15:00	138	3	0	4	1	145
15:00-16:00	176	6	0	3	3	185
16:00-17:00	208	0	0	1	10	209
17:00-18:00	185	0	0	3	1	188
18:00-19:00	131	1	0	2	0	134
Summe	1749	28	0	23	20	1800

	<i>von 2. Bucher Chaussee nach 1. Achillesstraße</i>					<i>Kfz</i>
	<i>Pkw+Lfw</i>	<i>Lkw(>3.5t)</i>	<i>Bus</i>	<i>Krad</i>	<i>Radf</i>	
07:00-08:00	34	0	0	0	3	34
08:00-09:00	18	0	0	0	0	18
09:00-10:00	24	1	0	0	1	25
10:00-11:00	25	0	0	1	0	26
11:00-12:00	20	1	0	0	0	21
12:00-13:00	39	1	0	0	0	40
13:00-14:00	38	0	0	0	4	38
14:00-15:00	39	1	0	0	4	40
15:00-16:00	49	0	0	2	1	51
16:00-17:00	56	0	0	2	1	58
17:00-18:00	52	0	0	4	2	56
18:00-19:00	41	1	0	1	1	43
Summe	435	5	0	10	17	450



Zählstelle: Bucher Chaussee / Achillesstraße (Karow, 13125)
 Zeitpunkt, Dauer: Montag, 16.10.2017 von 7:00 bis 19:00 Uhr
 Zählstellen-Nr.: K 2013
 Fahrzeugarten: Pkw+Lfw, Lkw(>3.5t), Bus, Krad, Radf
 Bemerkungen:

Verkehrsstärken Seite 3

	<i>von 2. Bucher Chaussee nach 3. Achillesstraße</i>					<i>Kfz</i>
	<i>Pkw+Lfw</i>	<i>Lkw(>3.5t)</i>	<i>Bus</i>	<i>Krad</i>	<i>Radf</i>	
07:00-08:00	28	0	0	1	1	29
08:00-09:00	36	0	0	0	2	36
09:00-10:00	37	0	0	2	2	39
10:00-11:00	56	0	0	1	4	57
11:00-12:00	43	0	0	1	2	44
12:00-13:00	34	0	0	1	2	35
13:00-14:00	46	1	1	3	4	51
14:00-15:00	69	0	0	0	1	69
15:00-16:00	69	1	0	4	2	74
16:00-17:00	85	0	0	0	11	85
17:00-18:00	84	0	0	3	2	87
18:00-19:00	44	0	0	4	1	48
Summe	631	2	1	20	34	654

	<i>von 2. Bucher Chaussee nach 4. Bucher Chaussee</i>					<i>Kfz</i>
	<i>Pkw+Lfw</i>	<i>Lkw(>3.5t)</i>	<i>Bus</i>	<i>Krad</i>	<i>Radf</i>	
07:00-08:00	402	11	5	14	52	432
08:00-09:00	338	6	8	5	33	357
09:00-10:00	331	11	7	4	28	353
10:00-11:00	326	8	6	14	20	354
11:00-12:00	273	13	5	3	11	294
12:00-13:00	237	9	6	1	21	253
13:00-14:00	274	11	6	7	18	298
14:00-15:00	316	12	5	4	32	337
15:00-16:00	355	6	6	10	34	377
16:00-17:00	306	6	1	6	36	319
17:00-18:00	345	9	9	9	31	372
18:00-19:00	271	4	7	8	21	290
Summe	3774	106	71	85	337	4036



Zählstelle: Bucher Chaussee / Achillesstraße (Karow, 13125)
 Zeitpunkt, Dauer: Montag, 16.10.2017 von 7:00 bis 19:00 Uhr
 Zählstellen-Nr.: K 2013
 Fahrzeugarten: Pkw+Lfw, Lkw(>3.5t), Bus, Krad, Radf
 Bemerkungen:

Verkehrsstärken Seite 4

	<i>von 3. Achillesstraße nach 1. Achillesstraße</i>					<i>Kfz</i>
	<i>Pkw+Lfw</i>	<i>Lkw(>3.5t)</i>	<i>Bus</i>	<i>Krad</i>	<i>Radf</i>	
07:00-08:00	89	0	6	0	4	95
08:00-09:00	45	0	5	2	4	52
09:00-10:00	43	1	5	1	8	50
10:00-11:00	43	1	3	3	3	50
11:00-12:00	30	1	4	1	8	36
12:00-13:00	37	2	2	3	2	44
13:00-14:00	38	0	6	2	8	46
14:00-15:00	43	0	6	0	30	49
15:00-16:00	43	0	5	0	21	48
16:00-17:00	26	0	6	2	14	34
17:00-18:00	44	0	6	0	6	50
18:00-19:00	33	0	6	0	3	39
Summe	514	5	60	14	111	593

	<i>von 3. Achillesstraße nach 2. Bucher Chaussee</i>					<i>Kfz</i>
	<i>Pkw+Lfw</i>	<i>Lkw(>3.5t)</i>	<i>Bus</i>	<i>Krad</i>	<i>Radf</i>	
07:00-08:00	60	0	0	1	0	61
08:00-09:00	55	0	0	2	3	57
09:00-10:00	59	0	0	1	4	60
10:00-11:00	44	0	0	0	1	44
11:00-12:00	57	1	0	0	1	58
12:00-13:00	40	1	0	3	1	44
13:00-14:00	47	0	0	1	0	48
14:00-15:00	64	1	0	2	0	67
15:00-16:00	54	1	0	2	0	57
16:00-17:00	46	0	0	1	1	47
17:00-18:00	52	2	0	1	1	55
18:00-19:00	33	1	0	1	1	35
Summe	611	7	0	15	13	633



Zählstelle: Bucher Chaussee / Achillesstraße (Karow, 13125)
 Zeitpunkt, Dauer: Montag, 16.10.2017 von 7:00 bis 19:00 Uhr
 Zählstellen-Nr.: K 2013
 Fahrzeugarten: Pkw+Lfw, Lkw(>3.5t), Bus, Krad, Radf
 Bemerkungen:

Verkehrsstärken Seite 5

	<i>von 3. Achillesstraße nach 4. Bucher Chaussee</i>					<i>Kfz</i>
	<i>Pkw+Lfw</i>	<i>Lkw(>3.5t)</i>	<i>Bus</i>	<i>Krad</i>	<i>Radf</i>	
07:00-08:00	113	1	0	0	2	114
08:00-09:00	55	0	0	2	4	57
09:00-10:00	55	0	0	0	3	55
10:00-11:00	62	1	0	0	2	63
11:00-12:00	47	2	0	0	3	49
12:00-13:00	46	0	0	0	1	46
13:00-14:00	70	0	0	1	10	71
14:00-15:00	70	2	0	0	15	72
15:00-16:00	70	0	0	1	5	71
16:00-17:00	82	0	0	0	6	82
17:00-18:00	56	0	0	1	2	57
18:00-19:00	39	0	0	0	7	39
Summe	765	6	0	5	60	776

	<i>von 4. Bucher Chaussee nach 1. Achillesstraße</i>					<i>Kfz</i>
	<i>Pkw+Lfw</i>	<i>Lkw(>3.5t)</i>	<i>Bus</i>	<i>Krad</i>	<i>Radf</i>	
07:00-08:00	172	0	0	0	1	172
08:00-09:00	114	0	0	0	1	114
09:00-10:00	127	3	0	2	5	132
10:00-11:00	116	4	0	4	2	124
11:00-12:00	140	2	0	2	1	144
12:00-13:00	119	5	0	1	1	125
13:00-14:00	100	0	0	3	2	103
14:00-15:00	127	2	0	2	1	131
15:00-16:00	203	1	0	4	3	208
16:00-17:00	210	0	0	2	1	212
17:00-18:00	185	0	0	3	1	188
18:00-19:00	126	1	0	2	5	129
Summe	1739	18	0	25	24	1782



Zählstelle: Bucher Chaussee / Achillesstraße (Karow, 13125)
 Zeitpunkt, Dauer: Montag, 16.10.2017 von 7:00 bis 19:00 Uhr
 Zählstellen-Nr.: K 2013
 Fahrzeugarten: Pkw+Lfw, Lkw(>3.5t), Bus, Krad, Radf
 Bemerkungen:

Verkehrsstärken Seite 6

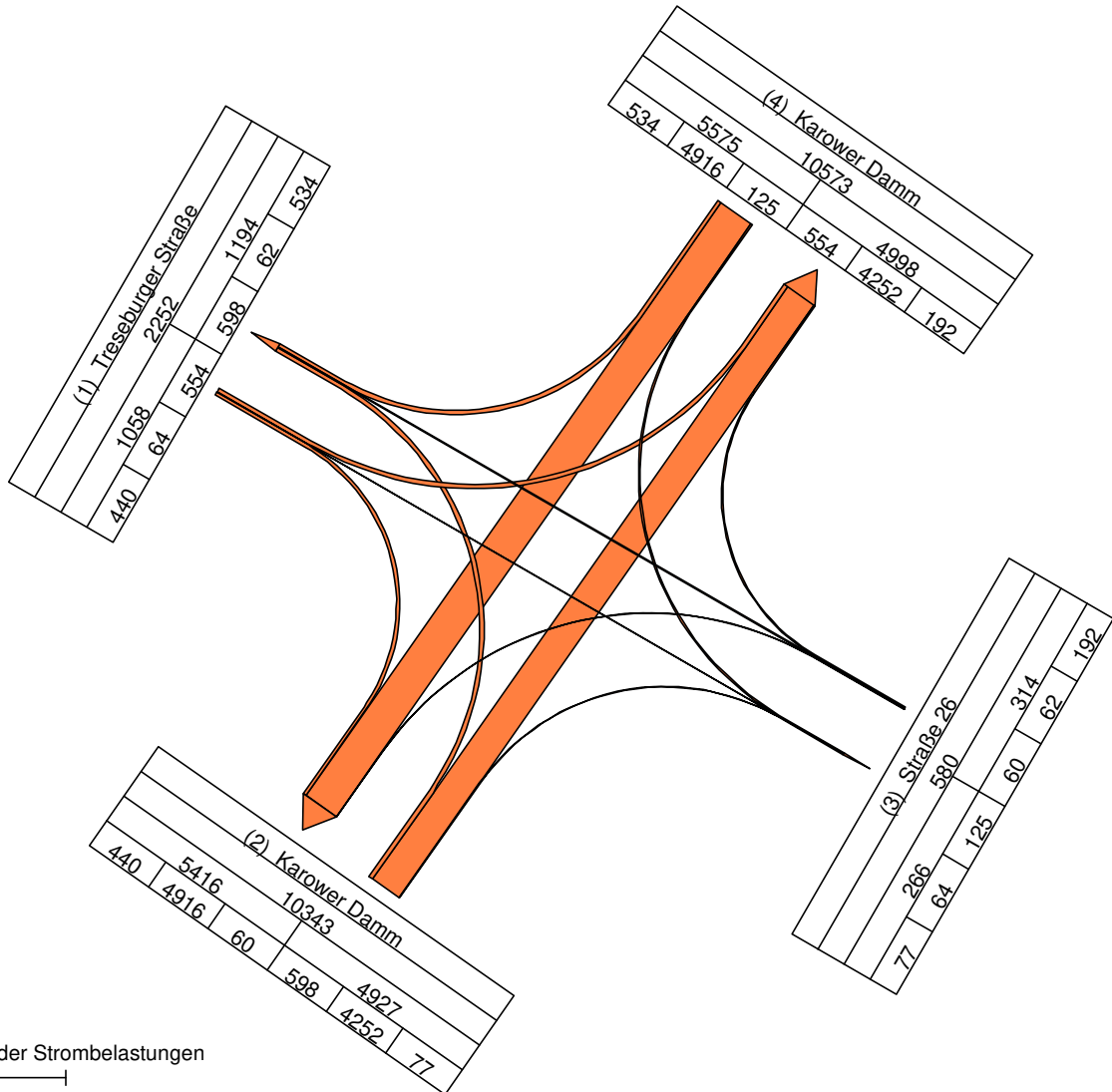
	<i>von 4. Bucher Chaussee nach 2. Bucher Chaussee</i>					<i>Kfz</i>
	<i>Pkw+Lfw</i>	<i>Lkw(>3.5t)</i>	<i>Bus</i>	<i>Krad</i>	<i>Radf</i>	
07:00-08:00	246	16	5	4	19	271
08:00-09:00	301	9	5	5	15	320
09:00-10:00	308	12	6	6	15	332
10:00-11:00	398	16	4	4	24	422
11:00-12:00	345	18	7	3	19	373
12:00-13:00	287	16	5	9	13	317
13:00-14:00	224	14	7	2	21	247
14:00-15:00	300	10	4	4	19	318
15:00-16:00	360	7	6	9	30	382
16:00-17:00	342	8	2	14	38	366
17:00-18:00	362	5	7	8	38	382
18:00-19:00	225	10	8	12	34	255
Summe	3698	141	66	80	285	3985

	<i>von 4. Bucher Chaussee nach 3. Achillesstraße</i>					<i>Kfz</i>
	<i>Pkw+Lfw</i>	<i>Lkw(>3.5t)</i>	<i>Bus</i>	<i>Krad</i>	<i>Radf</i>	
07:00-08:00	91	1	0	1	14	93
08:00-09:00	50	0	0	0	2	50
09:00-10:00	45	1	0	0	3	46
10:00-11:00	38	0	0	2	4	40
11:00-12:00	49	0	0	2	1	51
12:00-13:00	27	2	0	2	3	31
13:00-14:00	47	0	0	0	1	47
14:00-15:00	55	2	0	1	2	58
15:00-16:00	69	1	0	0	2	70
16:00-17:00	94	0	0	2	4	96
17:00-18:00	90	1	0	0	2	91
18:00-19:00	57	0	0	2	0	59
Summe	712	8	0	12	38	732



Zählstelle: Karower Damm / Treseburger Straße - Straße 26 (Blankenburg, 13129)
 Zeitpunkt, Dauer: Dienstag, 17.4.2007 von 7:00 bis 19:00 Uhr
 Zählstellen-Nr.: K 2670
 Fahrzeugarten: Pkw+Lfw, Lkw, Bus, Krad, Radf
 Bemerkungen:

Strombelastungsplan: Verkehrsstärken 7:00 - 19:00 Uhr, [Kfz in 12 Std.]



Maßstab der Strombelastungen
 0 10000 20000 Kfz in 12 Std.
 Kfz = Pkw+Lfw + Bus + Krad



Fahrzeugartenanteile im Zeitraum 7:00 - 19:00 Uhr			
Kfz - Belastung entspricht 100%			
	Pkw+Lfw	Bus	Krad
Arm 1:	98.0	0.0	2.0
Arm 2:	95.0	2.0	3.0
Arm 3:	97.9	0.0	2.1
Arm 4:	95.1	1.9	3.0

Maximalwerte der stdl. Knotenarmbelastungen 7:00 - 19:00 Uhr					
Kfz/Std und jew. Intervallbeginn (Uhrzeit)					
	Zufahrt	Abfahrt	Gesamt		
Arm 1:	134 17:00	126 17:00	260	17:00	
Arm 2:	550 18:00	525 7:00	1019	17:00	
Arm 3:	34 18:00	39 17:00	71	17:00	
Arm 4:	544 7:00	578 18:00	1072	17:00	

Verkehrsstärken [Kfz/Std.] 7:00 - 8:00 Uhr							
Knotenstrommatrix				Querschnittsbelastung			
nach	1	2	3	4	Zuf	Abf	Ges
von 1		11	1	25	37	59	96
von 2	20		1	254	275	525	800
von 3	5	8		20	33	6	39
von 4	34	506	4		544	299	843

Verkehrsstärken [Kfz/Std.] 16:00 - 17:00 Uhr							
Knotenstrommatrix				Querschnittsbelastung			
nach	1	2	3	4	Zuf	Abf	Ges
von 1		39	10	68	117	116	233
von 2	59		5	458	522	451	973
von 3	9	5		19	33	29	62
von 4	48	407	14		469	545	1014

Abteilung VI - Verkehrsmanagement

Verkehrsdaten - Verkehrserhebung

Senatsverwaltung
für Umwelt, Mobilität,
Verbraucher- und Klimaschutz

BERLIN



Zählstelle: Karower Damm / Treseburger Straße - Straße 26 (Blankenburg, 13129)
 Zeitpunkt, Dauer: Dienstag, 17.4.2007 von 7:00 bis 19:00 Uhr
 Zählstellen-Nr.: K 2670
 Fahrzeugarten: Pkw+Lfw, Lkw, Bus, Krad, Radf
 Bemerkungen:

Verkehrsstärken Seite 1

	von 1. Treseburger Straße nach 2. Karower Damm					von 1. Treseburger Straße nach 3. Straße 26				
	Pkw+Lfw	Lkw	Bus	Krad	Radf	Pkw+Lfw	Lkw	Bus	Krad	Radf
07:00-08:00	11	3	0	0	2	1	0	0	0	2
08:00-09:00	21	3	0	1	2	1	0	0	0	3
09:00-10:00	39	2	0	0	6	4	1	0	0	1
10:00-11:00	49	6	0	2	3	4	0	0	0	1
11:00-12:00	49	5	0	0	1	5	0	0	0	2
12:00-13:00	46	3	0	1	1	4	1	0	0	3
13:00-14:00	29	0	0	1	2	3	0	0	1	1
14:00-15:00	37	1	0	1	3	6	0	0	1	2
15:00-16:00	32	1	0	2	0	4	1	0	0	4
16:00-17:00	38	0	0	1	2	10	1	0	0	8
17:00-18:00	42	1	0	1	5	14	0	0	0	4
18:00-19:00	37	0	0	0	3	6	1	0	0	4
Summe	430	25	0	10	30	62	5	0	2	35

	von 1. Treseburger Straße nach 4. Karower Damm					von 2. Karower Damm nach 1. Treseburger Straße				
	Pkw+Lfw	Lkw	Bus	Krad	Radf	Pkw+Lfw	Lkw	Bus	Krad	Radf
07:00-08:00	24	2	0	1	1	20	4	0	0	0
08:00-09:00	28	1	0	1	2	24	3	0	2	0
09:00-10:00	40	3	0	0	2	42	3	0	0	1
10:00-11:00	38	2	0	1	2	61	0	0	1	1
11:00-12:00	37	3	0	0	1	59	6	0	1	1
12:00-13:00	34	2	0	1	2	44	3	0	1	1
13:00-14:00	43	5	0	3	3	56	0	0	0	1
14:00-15:00	40	4	0	0	6	52	0	0	1	3
15:00-16:00	46	5	0	2	9	54	4	0	1	1
16:00-17:00	66	7	0	2	10	57	1	0	2	3
17:00-18:00	74	0	0	3	11	62	3	0	1	2
18:00-19:00	68	0	0	2	1	57	1	0	0	2
Summe	538	34	0	16	50	588	28	0	10	16



Zählstelle: Karower Damm / Treseburger Straße - Straße 26 (Blankenburg, 13129)
 Zeitpunkt, Dauer: Dienstag, 17.4.2007 von 7:00 bis 19:00 Uhr
 Zählstellen-Nr.: K 2670
 Fahrzeugarten: Pkw+Lfw, Lkw, Bus, Krad, Radf
 Bemerkungen:

Verkehrsstärken Seite 2

	<i>von 2. Karower Damm nach 3. Straße 26</i>					<i>von 2. Karower Damm nach 4. Karower Damm</i>				
	<i>Pkw+Lfw</i>	<i>Lkw</i>	<i>Bus</i>	<i>Krad</i>	<i>Radf</i>	<i>Pkw+Lfw</i>	<i>Lkw</i>	<i>Bus</i>	<i>Krad</i>	<i>Radf</i>
07:00-08:00	1	0	0	0	2	233	10	10	11	25
08:00-09:00	1	3	0	0	0	268	18	9	2	32
09:00-10:00	5	0	0	0	2	281	7	9	9	32
10:00-11:00	12	0	0	0	1	305	19	7	3	13
11:00-12:00	6	0	0	0	0	266	13	6	5	17
12:00-13:00	4	0	0	0	0	282	21	6	11	12
13:00-14:00	7	0	0	0	0	315	19	8	12	32
14:00-15:00	14	0	0	0	1	348	20	9	19	33
15:00-16:00	7	1	0	0	0	382	13	9	15	28
16:00-17:00	4	0	0	1	0	425	14	8	25	39
17:00-18:00	9	0	0	0	0	442	8	8	17	28
18:00-19:00	6	0	0	0	0	457	17	10	20	21
Summe	76	4	0	1	6	4004	179	99	149	312

	<i>von 3. Straße 26 nach 1. Treseburger Straße</i>					<i>von 3. Straße 26 nach 2. Karower Damm</i>				
	<i>Pkw+Lfw</i>	<i>Lkw</i>	<i>Bus</i>	<i>Krad</i>	<i>Radf</i>	<i>Pkw+Lfw</i>	<i>Lkw</i>	<i>Bus</i>	<i>Krad</i>	<i>Radf</i>
07:00-08:00	5	0	0	0	0	7	0	0	1	7
08:00-09:00	4	0	0	0	7	11	0	0	0	2
09:00-10:00	4	0	0	0	1	4	0	0	0	0
10:00-11:00	5	0	0	0	1	9	0	0	0	2
11:00-12:00	3	0	0	0	5	1	0	0	0	0
12:00-13:00	5	0	0	0	2	4	0	0	0	1
13:00-14:00	3	0	0	0	3	3	0	0	0	2
14:00-15:00	4	0	0	0	3	1	0	0	0	0
15:00-16:00	6	0	0	0	5	4	0	0	1	1
16:00-17:00	9	0	0	0	6	5	1	0	0	0
17:00-18:00	5	0	0	0	7	5	0	0	0	3
18:00-19:00	9	0	0	0	2	4	0	0	0	0
Summe	62	0	0	0	42	58	1	0	2	18



Zählstelle: Karower Damm / Treseburger Straße - Straße 26 (Blankenburg, 13129)
 Zeitpunkt, Dauer: Dienstag, 17.4.2007 von 7:00 bis 19:00 Uhr
 Zählstellen-Nr.: K 2670
 Fahrzeugarten: Pkw+Lfw, Lkw, Bus, Krad, Radf
 Bemerkungen:

Verkehrsstärken Seite 3

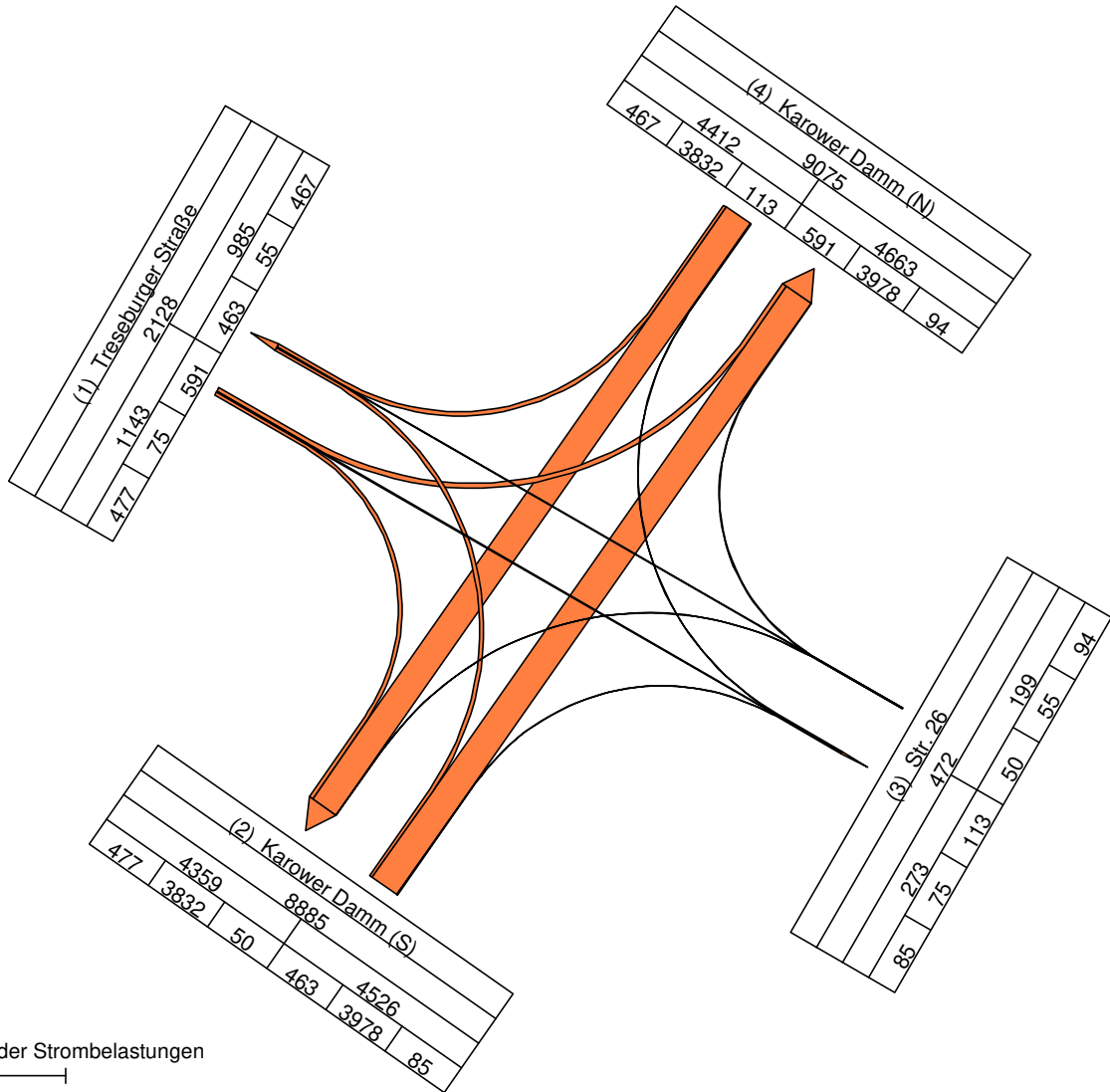
	von 3. Straße 26 nach 4. Karower Damm					von 4. Karower Damm nach 1. Treseburger Straße				
	Pkw+Lfw	Lkw	Bus	Krad	Radf	Pkw+Lfw	Lkw	Bus	Krad	Radf
07:00-08:00	20	2	0	0	3	34	3	0	0	1
08:00-09:00	15	0	0	1	5	38	3	0	1	5
09:00-10:00	15	0	0	0	2	54	3	0	0	1
10:00-11:00	13	2	0	0	3	48	5	0	0	5
11:00-12:00	10	0	0	0	0	59	3	0	0	5
12:00-13:00	12	0	0	1	2	37	1	0	0	3
13:00-14:00	13	3	0	1	7	36	3	0	2	1
14:00-15:00	12	0	0	0	8	33	3	0	1	5
15:00-16:00	17	0	0	0	7	42	1	0	1	7
16:00-17:00	19	0	0	0	3	48	3	0	0	1
17:00-18:00	18	0	0	4	1	57	0	0	1	8
18:00-19:00	21	0	0	0	1	41	1	0	1	1
Summe	185	7	0	7	42	527	29	0	7	43

	von 4. Karower Damm nach 2. Karower Damm					von 4. Karower Damm nach 3. Straße 26				
	Pkw+Lfw	Lkw	Bus	Krad	Radf	Pkw+Lfw	Lkw	Bus	Krad	Radf
07:00-08:00	473	8	11	22	41	4	1	0	0	8
08:00-09:00	467	13	9	8	23	12	0	0	0	4
09:00-10:00	437	11	10	11	15	8	1	0	0	1
10:00-11:00	398	15	7	6	28	5	1	0	0	1
11:00-12:00	346	25	8	7	16	11	0	0	0	0
12:00-13:00	341	10	5	8	12	5	0	0	0	1
13:00-14:00	362	10	9	14	11	11	0	0	0	2
14:00-15:00	316	10	7	15	23	12	0	0	0	3
15:00-16:00	374	15	9	15	15	12	0	0	0	0
16:00-17:00	384	4	9	14	22	14	2	0	0	0
17:00-18:00	412	13	10	10	28	16	0	0	0	0
18:00-19:00	361	6	11	10	18	15	0	0	0	0
Summe	4671	140	105	140	252	125	5	0	0	20



Zählstelle: Karower Damm / Treseburger Straße - Straße 26 (Blankenburg, 13129)
 Zeitpunkt, Dauer: Dienstag, 9.4.2013 von 7:00 bis 19:00 Uhr
 Zählstellen-Nr.: K 2670
 Fahrzeugarten: Pkw+Lfw, Lkw, Bus, Krad, Radf
 Bemerkungen:

Strombelastungsplan: Verkehrsstärken 7:00 - 19:00 Uhr, [Kfz in 12 Std.]



Maßstab der Strombelastungen
 0 10000 20000 Kfz in 12 Std.
 Kfz = Pkw+Lfw + Bus + Krad



Fahrzeugartenanteile im Zeitraum 7:00 - 19:00 Uhr			
Kfz - Belastung entspricht 100%			
	Pkw+Lfw	Bus	Krad
Arm 1:	99.7	0.0	0.3
Arm 2:	96.3	2.2	1.5
Arm 3:	98.3	0.0	1.7
Arm 4:	96.4	2.1	1.4

Maximalwerte der stdl. Knotenarmbelastungen 7:00 - 19:00 Uhr					
Kfz/Std und jew. Intervallbeginn (Uhrzeit)					
	Zufahrt	Abfahrt	Gesamt		
Arm 1:	168 16:00	119 16:00	287 16:00		
Arm 2:	558 17:00	438 16:00	975 16:00		
Arm 3:	28 7:00	50 16:00	67 17:00		
Arm 4:	455 7:00	543 16:00	975 16:00		

Verkehrsstärken [Kfz/Std.] 7:00 - 8:00 Uhr							
Knotenstrommatrix				Querschnittsbelastung			
nach	1	2	3	4	Zuf	Abf	Ges
von 1		14	1	30	45	67	112
von 2	23		6	220	249	429	678
von 3	7	6		15	28	16	44
von 4	37	409	9		455	265	720

Verkehrsstärken [Kfz/Std.] 16:00 - 17:00 Uhr							
Knotenstrommatrix				Querschnittsbelastung			
nach	1	2	3	4	Zuf	Abf	Ges
von 1		68	18	82	168	119	287
von 2	67		16	454	537	438	975
von 3	4	2		7	13	50	63
von 4	48	368	16		432	543	975



Zählstelle: Karower Damm / Treseburger Straße - Straße 26 (Blankenburg, 13129)
 Zeitpunkt, Dauer: Dienstag, 9.4.2013 von 7:00 bis 19:00 Uhr
 Zählstellen-Nr.: K 2670
 Fahrzeugarten: Pkw+Lfw, Lkw, Bus, Krad, Radf
 Bemerkungen:

Verkehrsstärken Seite 1

	von 1. Treseburger Straße nach 2. Karower Damm (S)					von 1. Treseburger Straße nach 3. Str. 26				
	Pkw+Lfw	Lkw	Bus	Krad	Radf	Pkw+Lfw	Lkw	Bus	Krad	Radf
07:00-08:00	14	1	0	0	0	1	0	0	0	1
08:00-09:00	30	2	0	0	0	3	1	0	0	0
09:00-10:00	26	0	0	0	0	2	0	0	0	0
10:00-11:00	46	4	0	0	0	2	2	0	0	0
11:00-12:00	33	2	0	0	0	5	0	0	0	0
12:00-13:00	52	3	0	0	0	3	0	0	0	0
13:00-14:00	35	0	0	1	1	4	0	0	0	3
14:00-15:00	38	4	0	0	3	10	0	0	0	2
15:00-16:00	48	2	0	0	0	9	0	0	0	1
16:00-17:00	68	2	0	0	0	18	0	0	0	0
17:00-18:00	48	1	0	0	0	10	0	0	0	1
18:00-19:00	38	1	0	0	1	8	0	0	0	1
Summe	476	22	0	1	5	75	3	0	0	9

	von 1. Treseburger Straße nach 4. Karower Damm (N)					von 2. Karower Damm (S) nach 1. Treseburger Straße				
	Pkw+Lfw	Lkw	Bus	Krad	Radf	Pkw+Lfw	Lkw	Bus	Krad	Radf
07:00-08:00	30	0	0	0	0	23	11	0	0	0
08:00-09:00	31	1	0	0	0	29	4	0	0	0
09:00-10:00	42	1	0	0	0	19	6	0	0	0
10:00-11:00	47	2	0	1	0	33	9	0	0	0
11:00-12:00	42	2	0	0	0	37	2	0	0	0
12:00-13:00	48	1	0	0	1	33	0	0	0	0
13:00-14:00	44	5	0	0	1	38	0	0	1	1
14:00-15:00	68	0	0	0	2	36	2	0	0	1
15:00-16:00	45	1	0	0	0	40	1	0	0	1
16:00-17:00	82	0	0	0	2	66	0	0	1	0
17:00-18:00	55	0	0	1	0	65	0	0	0	1
18:00-19:00	55	0	0	0	0	42	1	0	0	0
Summe	589	13	0	2	6	461	36	0	2	4



Zählstelle: Karower Damm / Treseburger Straße - Straße 26 (Blankenburg, 13129)
 Zeitpunkt, Dauer: Dienstag, 9.4.2013 von 7:00 bis 19:00 Uhr
 Zählstellen-Nr.: K 2670
 Fahrzeugarten: Pkw+Lfw, Lkw, Bus, Krad, Radf
 Bemerkungen:

Verkehrsstärken Seite 2

	von 2. Karower Damm (S) nach 3. Str. 26					von 2. Karower Damm (S) nach 4. Karower Damm (N)				
	Pkw+Lfw	Lkw	Bus	Krad	Radf	Pkw+Lfw	Lkw	Bus	Krad	Radf
07:00-08:00	6	0	0	0	0	208	11	10	2	12
08:00-09:00	3	0	0	0	0	216	13	7	1	21
09:00-10:00	4	0	0	0	0	264	15	7	0	8
10:00-11:00	3	0	0	0	1	255	16	5	2	4
11:00-12:00	6	0	0	1	0	225	16	9	4	4
12:00-13:00	2	0	0	0	0	230	16	5	5	7
13:00-14:00	4	0	0	0	0	349	18	7	3	8
14:00-15:00	2	0	0	0	0	355	12	10	8	17
15:00-16:00	16	1	0	0	4	427	12	10	11	24
16:00-17:00	16	0	0	0	0	434	0	10	10	28
17:00-18:00	13	0	0	1	2	466	5	9	4	9
18:00-19:00	8	0	0	0	0	390	1	9	11	11
Summe	83	1	0	2	7	3819	135	98	61	153

	von 3. Str. 26 nach 1. Treseburger Straße					von 3. Str. 26 nach 2. Karower Damm (S)				
	Pkw+Lfw	Lkw	Bus	Krad	Radf	Pkw+Lfw	Lkw	Bus	Krad	Radf
07:00-08:00	7	3	0	0	1	6	3	0	0	3
08:00-09:00	6	1	0	0	2	4	1	0	1	1
09:00-10:00	5	2	0	0	0	5	2	0	0	0
10:00-11:00	6	1	0	0	3	6	0	0	0	0
11:00-12:00	4	0	0	0	0	9	0	0	0	0
12:00-13:00	4	0	0	0	0	1	0	0	0	0
13:00-14:00	3	0	0	0	1	1	0	0	0	0
14:00-15:00	5	0	0	0	3	2	0	0	0	0
15:00-16:00	4	0	0	1	0	2	0	0	1	0
16:00-17:00	4	0	0	0	0	2	0	0	0	0
17:00-18:00	3	0	0	0	2	8	0	0	0	0
18:00-19:00	3	0	0	0	0	2	0	0	0	0
Summe	54	7	0	1	12	48	6	0	2	4



Zählstelle: Karower Damm / Treseburger Straße - Straße 26 (Blankenburg, 13129)
 Zeitpunkt, Dauer: Dienstag, 9.4.2013 von 7:00 bis 19:00 Uhr
 Zählstellen-Nr.: K 2670
 Fahrzeugarten: Pkw+Lfw, Lkw, Bus, Krad, Radf
 Bemerkungen:

Verkehrsstärken Seite 3

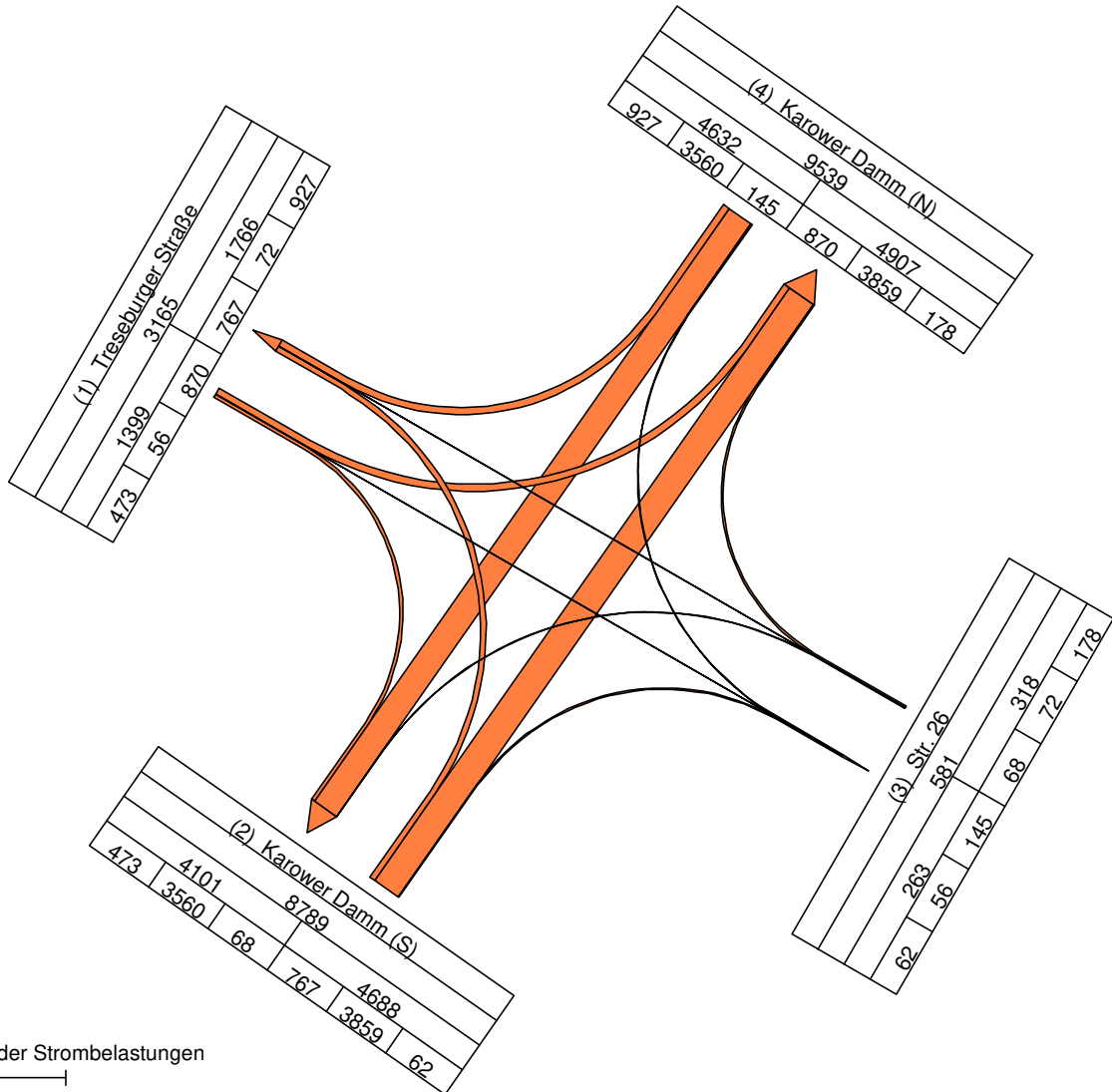
	von 3. Str. 26 nach 4. Karower Damm (N)					von 4. Karower Damm (N) nach 1. Treseburger Straße				
	Pkw+Lfw	Lkw	Bus	Krad	Radf	Pkw+Lfw	Lkw	Bus	Krad	Radf
07:00-08:00	15	0	0	0	2	37	2	0	0	0
08:00-09:00	9	2	0	0	1	40	1	0	0	0
09:00-10:00	10	1	0	0	0	30	2	0	0	1
10:00-11:00	5	0	0	0	0	47	2	0	1	3
11:00-12:00	3	0	0	0	1	45	2	0	0	0
12:00-13:00	2	0	0	0	0	44	5	0	0	0
13:00-14:00	7	0	0	0	0	29	2	0	0	2
14:00-15:00	9	1	0	1	3	35	4	0	0	0
15:00-16:00	13	1	0	0	1	37	0	0	0	0
16:00-17:00	7	0	0	0	1	48	0	0	0	2
17:00-18:00	7	0	0	0	1	35	0	0	0	4
18:00-19:00	6	0	0	0	2	39	0	0	0	0
Summe	93	5	0	1	12	466	20	0	1	12

	von 4. Karower Damm (N) nach 2. Karower Damm (S)					von 4. Karower Damm (N) nach 3. Str. 26				
	Pkw+Lfw	Lkw	Bus	Krad	Radf	Pkw+Lfw	Lkw	Bus	Krad	Radf
07:00-08:00	395	8	11	3	30	9	2	0	0	0
08:00-09:00	337	25	7	3	5	4	3	0	0	2
09:00-10:00	241	4	6	0	0	3	4	0	0	0
10:00-11:00	301	9	7	6	0	0	0	0	0	0
11:00-12:00	269	7	10	3	6	4	1	0	0	0
12:00-13:00	261	11	7	9	3	2	0	0	0	0
13:00-14:00	300	14	6	4	7	8	0	0	0	0
14:00-15:00	310	10	8	6	9	13	0	0	1	2
15:00-16:00	344	7	9	6	16	17	0	0	0	3
16:00-17:00	350	4	8	10	16	16	0	0	0	2
17:00-18:00	314	7	9	7	11	25	0	0	0	0
18:00-19:00	249	5	9	7	9	10	0	0	1	1
Summe	3671	111	97	64	112	111	10	0	2	10



Zählstelle: Karower Damm / Treseburger Straße - Straße 26 (Blankenburg, 13129)
 Zeitpunkt, Dauer: Montag, 9.10.2017 von 7:00 bis 19:00 Uhr
 Zählstellen-Nr.: K 2670
 Fahrzeugarten: Pkw+Lfw, Lkw(>3.5t), Bus, Krad, Radf
 Bemerkungen:

Strombelastungsplan: Verkehrsstärken 7:00 - 19:00 Uhr, [Kfz in 12 Std.]



Maßstab der Strombelastungen
 0 10000 20000 Kfz in 12 Std.
 Kfz = Pkw+Lfw + Lkw(>3.5t) + Bus + Krad



Fahrzeugartenanteile im Zeitraum 7:00 - 19:00 Uhr				
Kfz - Belastung entspricht 100%				
	Pkw+Lfw	Lkw(>3.5t)	Bus	Krad
Arm 1:	97.0	2.6	0.0	0.4
Arm 2:	92.3	3.8	2.1	1.7
Arm 3:	96.6	2.8	0.0	0.7
Arm 4:	93.0	3.4	1.9	1.6

Maximalwerte der stdl. Knotenarmbelastungen 7:00 - 19:00 Uhr					
Kfz/Std und jew. Intervallbeginn (Uhrzeit)					
	Zufahrt	Abfahrt	Gesamt		
Arm 1:	158 10:00	235 7:00	331 16:00		
Arm 2:	566 16:00	441 7:00	924 16:00		
Arm 3:	37 16:00	40 15:00	76 15:00		
Arm 4:	624 7:00	602 16:00	1012 16:00		

Verkehrsstärken [Kfz/Std.] 7:00 - 8:00 Uhr							
Knotenstrommatrix				Querschnittsbelastung			
nach	1	2	3	4	Zuf	Abf	Ges
von 1		9	1	30	40	235	275
2	51		4	212	267	441	708
3	13	3		18	34	29	63
4	171	429	24		624	260	884

Verkehrsstärken [Kfz/Std.] 16:00 - 17:00 Uhr							
Knotenstrommatrix				Querschnittsbelastung			
nach	1	2	3	4	Zuf	Abf	Ges
von 1		43	5	107	155	176	331
2	88		5	473	566	358	924
3	12	3		22	37	32	69
4	76	312	22		410	602	1012



Zählstelle: Karower Damm / Treseburger Straße - Straße 26 (Blankenburg, 13129)
 Zeitpunkt, Dauer: Montag, 9.10.2017 von 7:00 bis 19:00 Uhr
 Zählstellen-Nr.: K 2670
 Fahrzeugarten: Pkw+Lfw, Lkw(>3.5t), Bus, Krad, Radf
 Bemerkungen:

Verkehrsstärken Seite 1

	von 1. Treseburger Straße nach 2. Karower Damm (S)					Kfz
	Pkw+Lfw	Lkw(>3.5t)	Bus	Krad	Radf	
07:00-08:00	7	1	0	1	0	9
08:00-09:00	14	1	0	0	0	15
09:00-10:00	34	0	0	0	1	34
10:00-11:00	64	2	0	0	4	66
11:00-12:00	55	1	0	0	2	56
12:00-13:00	42	0	0	0	2	42
13:00-14:00	48	5	0	0	2	53
14:00-15:00	38	2	0	0	2	40
15:00-16:00	39	2	0	0	0	41
16:00-17:00	43	0	0	0	0	43
17:00-18:00	31	0	0	0	0	31
18:00-19:00	41	2	0	0	0	43
Summe	456	16	0	1	13	473

	von 1. Treseburger Straße nach 3. Str. 26					Kfz
	Pkw+Lfw	Lkw(>3.5t)	Bus	Krad	Radf	
07:00-08:00	1	0	0	0	0	1
08:00-09:00	5	0	0	0	2	5
09:00-10:00	2	1	0	0	2	3
10:00-11:00	4	0	0	0	1	4
11:00-12:00	7	0	0	0	1	7
12:00-13:00	1	0	0	0	0	1
13:00-14:00	2	0	0	0	0	2
14:00-15:00	5	0	0	0	0	5
15:00-16:00	10	0	0	0	7	10
16:00-17:00	5	0	0	0	2	5
17:00-18:00	6	0	0	0	3	6
18:00-19:00	7	0	0	0	0	7
Summe	55	1	0	0	18	56



Zählstelle: Karower Damm / Treseburger Straße - Straße 26 (Blankenburg, 13129)
 Zeitpunkt, Dauer: Montag, 9.10.2017 von 7:00 bis 19:00 Uhr
 Zählstellen-Nr.: K 2670
 Fahrzeugarten: Pkw+Lfw, Lkw(>3.5t), Bus, Krad, Radf
 Bemerkungen:

Verkehrsstärken Seite 2

	von 1. Treseburger Straße nach 4. Karower Damm (N)					Kfz
	Pkw+Lfw	Lkw(>3.5t)	Bus	Krad	Radf	
07:00-08:00	27	2	0	1	4	30
08:00-09:00	49	3	0	0	0	52
09:00-10:00	62	1	0	0	0	63
10:00-11:00	84	4	0	0	1	88
11:00-12:00	53	3	0	0	2	56
12:00-13:00	98	3	0	0	2	101
13:00-14:00	90	3	0	0	0	93
14:00-15:00	68	1	1	0	5	70
15:00-16:00	69	2	0	1	6	72
16:00-17:00	106	1	0	0	2	107
17:00-18:00	87	0	0	0	2	87
18:00-19:00	50	0	0	1	2	51
Summe	843	23	1	3	26	870

	von 2. Karower Damm (S) nach 1. Treseburger Straße					Kfz
	Pkw+Lfw	Lkw(>3.5t)	Bus	Krad	Radf	
07:00-08:00	45	6	0	0	0	51
08:00-09:00	46	2	0	1	0	49
09:00-10:00	38	0	0	0	1	38
10:00-11:00	52	1	0	0	6	53
11:00-12:00	43	1	0	0	0	44
12:00-13:00	58	1	0	0	1	59
13:00-14:00	70	5	0	0	11	75
14:00-15:00	74	1	0	1	0	76
15:00-16:00	76	3	0	0	2	79
16:00-17:00	86	2	0	0	2	88
17:00-18:00	81	2	0	0	1	83
18:00-19:00	70	0	0	2	0	72
Summe	739	24	0	4	24	767



Zählstelle: Karower Damm / Treseburger Straße - Straße 26 (Blankenburg, 13129)
 Zeitpunkt, Dauer: Montag, 9.10.2017 von 7:00 bis 19:00 Uhr
 Zählstellen-Nr.: K 2670
 Fahrzeugarten: Pkw+Lfw, Lkw(>3.5t), Bus, Krad, Radf
 Bemerkungen:

Verkehrsstärken Seite 3

	von 2. Karower Damm (S) nach 3. Str. 26					Kfz
	Pkw+Lfw	Lkw(>3.5t)	Bus	Krad	Radf	
07:00-08:00	4	0	0	0	0	4
08:00-09:00	2	0	0	0	1	2
09:00-10:00	9	0	0	0	2	9
10:00-11:00	2	2	0	0	1	4
11:00-12:00	6	0	0	0	0	6
12:00-13:00	5	0	0	0	0	5
13:00-14:00	3	0	0	1	0	4
14:00-15:00	6	0	0	1	0	7
15:00-16:00	5	1	0	1	0	7
16:00-17:00	4	1	0	0	0	5
17:00-18:00	5	0	0	1	0	6
18:00-19:00	3	0	0	0	1	3
Summe	54	4	0	4	5	62

	von 2. Karower Damm (S) nach 4. Karower Damm (N)					Kfz
	Pkw+Lfw	Lkw(>3.5t)	Bus	Krad	Radf	
07:00-08:00	187	14	7	4	30	212
08:00-09:00	194	17	5	1	15	217
09:00-10:00	217	11	6	1	13	235
10:00-11:00	262	10	2	4	12	278
11:00-12:00	210	23	5	1	5	239
12:00-13:00	234	16	8	4	9	262
13:00-14:00	331	25	8	7	13	371
14:00-15:00	332	8	8	8	18	356
15:00-16:00	358	6	11	13	26	388
16:00-17:00	454	1	8	10	34	473
17:00-18:00	444	8	11	8	22	471
18:00-19:00	335	3	7	12	16	357
Summe	3558	142	86	73	213	3859



Zählstelle: Karower Damm / Treseburger Straße - Straße 26 (Blankenburg, 13129)
 Zeitpunkt, Dauer: Montag, 9.10.2017 von 7:00 bis 19:00 Uhr
 Zählstellen-Nr.: K 2670
 Fahrzeugarten: Pkw+Lfw, Lkw(>3.5t), Bus, Krad, Radf
 Bemerkungen:

Verkehrsstärken Seite 4

	von 3. Str. 26 nach 1. Treseburger Straße					Kfz
	Pkw+Lfw	Lkw(>3.5t)	Bus	Krad	Radf	
07:00-08:00	13	0	0	0	1	13
08:00-09:00	7	0	0	0	1	7
09:00-10:00	3	0	0	0	2	3
10:00-11:00	6	0	0	0	1	6
11:00-12:00	3	0	0	0	2	3
12:00-13:00	2	0	0	0	3	2
13:00-14:00	3	0	0	0	4	3
14:00-15:00	3	0	0	0	2	3
15:00-16:00	8	0	0	0	5	8
16:00-17:00	12	0	0	0	4	12
17:00-18:00	7	0	0	0	3	7
18:00-19:00	5	0	0	0	2	5
Summe	72	0	0	0	30	72

	von 3. Str. 26 nach 2. Karower Damm (S)					Kfz
	Pkw+Lfw	Lkw(>3.5t)	Bus	Krad	Radf	
07:00-08:00	3	0	0	0	0	3
08:00-09:00	4	0	0	0	0	4
09:00-10:00	4	2	0	0	1	6
10:00-11:00	4	1	0	0	0	5
11:00-12:00	9	0	0	0	0	9
12:00-13:00	6	0	0	0	0	6
13:00-14:00	8	1	0	0	0	9
14:00-15:00	6	2	0	0	0	8
15:00-16:00	4	2	0	0	0	6
16:00-17:00	3	0	0	0	0	3
17:00-18:00	4	1	0	0	0	5
18:00-19:00	4	0	0	0	0	4
Summe	59	9	0	0	1	68



Zählstelle: Karower Damm / Treseburger Straße - Straße 26 (Blankenburg, 13129)
 Zeitpunkt, Dauer: Montag, 9.10.2017 von 7:00 bis 19:00 Uhr
 Zählstellen-Nr.: K 2670
 Fahrzeugarten: Pkw+Lfw, Lkw(>3.5t), Bus, Krad, Radf
 Bemerkungen:

Verkehrsstärken Seite 5

	von 3. Str. 26 nach 4. Karower Damm (N)					Kfz
	Pkw+Lfw	Lkw(>3.5t)	Bus	Krad	Radf	
07:00-08:00	18	0	0	0	12	18
08:00-09:00	14	0	0	0	3	14
09:00-10:00	15	1	0	0	4	16
10:00-11:00	12	0	0	0	1	12
11:00-12:00	7	0	0	0	0	7
12:00-13:00	13	0	0	0	0	13
13:00-14:00	10	0	0	0	2	10
14:00-15:00	15	0	0	0	3	15
15:00-16:00	22	0	0	0	0	22
16:00-17:00	22	0	0	0	0	22
17:00-18:00	20	0	0	0	0	20
18:00-19:00	9	0	0	0	0	9
Summe	177	1	0	0	25	178

	von 4. Karower Damm (N) nach 1. Treseburger Straße					Kfz
	Pkw+Lfw	Lkw(>3.5t)	Bus	Krad	Radf	
07:00-08:00	171	0	0	0	0	171
08:00-09:00	106	6	0	1	4	113
09:00-10:00	71	0	0	0	2	71
10:00-11:00	94	2	0	0	4	96
11:00-12:00	70	0	0	0	1	70
12:00-13:00	49	4	0	0	3	53
13:00-14:00	49	2	0	0	2	51
14:00-15:00	63	3	0	1	7	67
15:00-16:00	57	1	0	1	5	59
16:00-17:00	76	0	0	0	1	76
17:00-18:00	60	0	0	0	5	60
18:00-19:00	38	0	0	2	2	40
Summe	904	18	0	5	36	927



Zählstelle: Karower Damm / Treseburger Straße - Straße 26 (Blankenburg, 13129)
 Zeitpunkt, Dauer: Montag, 9.10.2017 von 7:00 bis 19:00 Uhr
 Zählstellen-Nr.: K 2670
 Fahrzeugarten: Pkw+Lfw, Lkw(>3.5t), Bus, Krad, Radf
 Bemerkungen:

Verkehrsstärken Seite 6

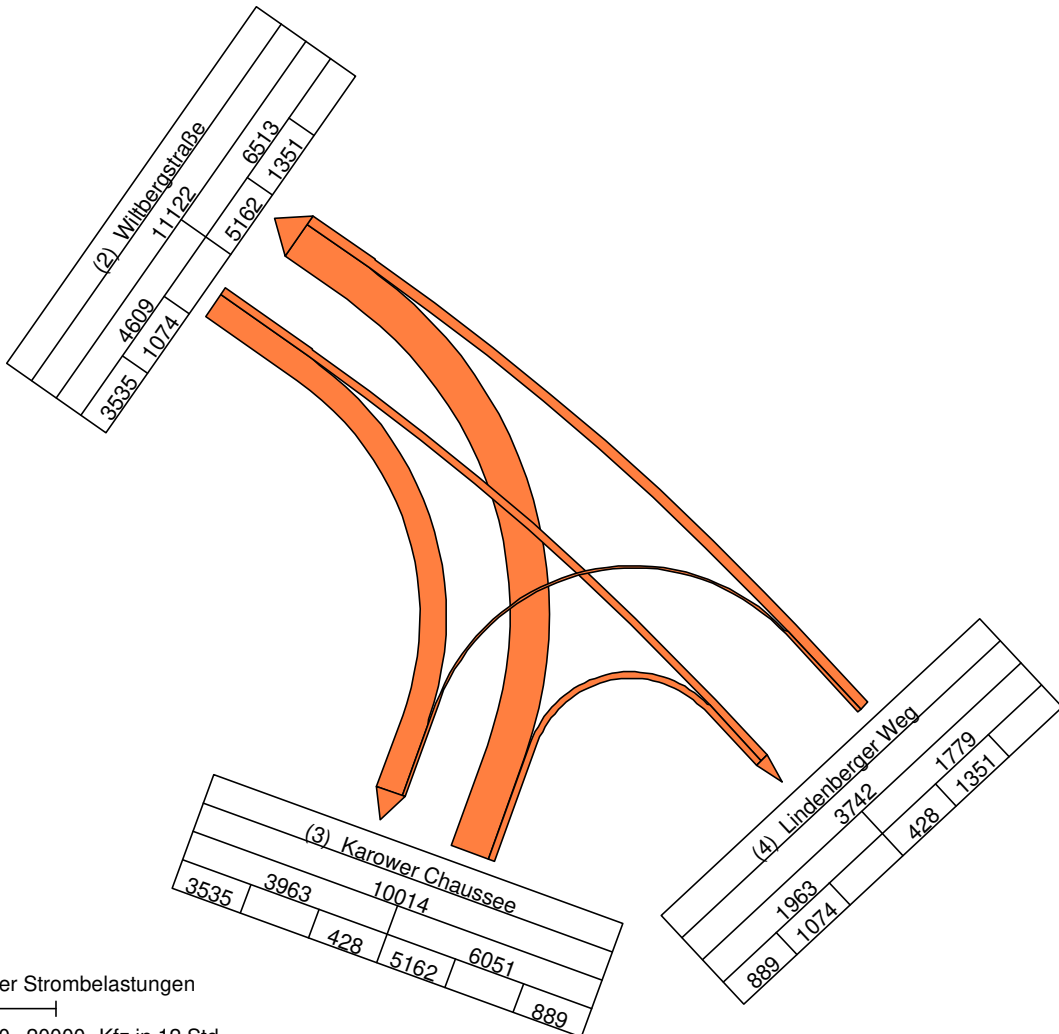
	von 4. Karower Damm (N) nach 2. Karower Damm (S)					Kfz
	Pkw+Lfw	Lkw(>3.5t)	Bus	Krad	Radf	
07:00-08:00	406	7	9	7	53	429
08:00-09:00	204	17	5	8	28	234
09:00-10:00	314	10	6	2	19	332
10:00-11:00	320	8	6	1	12	335
11:00-12:00	284	20	5	3	9	312
12:00-13:00	196	17	3	5	4	221
13:00-14:00	278	17	7	10	12	312
14:00-15:00	261	29	14	6	20	310
15:00-16:00	250	8	7	5	19	270
16:00-17:00	284	4	14	10	27	312
17:00-18:00	223	4	8	10	22	245
18:00-19:00	228	2	14	4	18	248
Summe	3248	143	98	71	243	3560

	von 4. Karower Damm (N) nach 3. Str. 26					Kfz
	Pkw+Lfw	Lkw(>3.5t)	Bus	Krad	Radf	
07:00-08:00	24	0	0	0	1	24
08:00-09:00	5	0	0	0	2	5
09:00-10:00	11	0	0	0	0	11
10:00-11:00	4	0	0	0	0	4
11:00-12:00	9	0	0	0	0	9
12:00-13:00	7	0	0	0	0	7
13:00-14:00	13	0	0	0	1	13
14:00-15:00	9	0	0	0	1	9
15:00-16:00	22	1	0	0	1	23
16:00-17:00	22	0	0	0	1	22
17:00-18:00	11	0	0	0	2	11
18:00-19:00	7	0	0	0	0	7
Summe	144	1	0	0	9	145



Zählstelle: Wiltbergstr. - Lindenberger Weg / Karower Ch. (Buch, 13125)
 Zeitpunkt, Dauer: Dienstag, 3.12.2002 von 7:00 bis 19:00 Uhr
 Zählstellen-Nr.: K 676802
 Fahrzeugarten: Pkw+Lfw, Lkw, Bus, Krad, Radf
 Bemerkungen:

Strombelastungsplan: Verkehrsstärken 7:00 - 19:00 Uhr, [Kfz in 12 Std.]



Maßstab der Strombelastungen
 0 10000 20000 Kfz in 12 Std.
 Kfz = Pkw+Lfw + Bus + Krad



Fahrzeugartenanteile im Zeitraum 7:00 - 19:00 Uhr			
Kfz - Belastung entspricht 100%			
	Pkw+Lfw	Bus	Krad
Arm 2:	97.6	2.0	0.4
Arm 3:	98.1	1.5	0.4
Arm 4:	97.6	1.9	0.5

Maximalwerte der stdl. Knotenarmbelastungen 7:00 - 19:00 Uhr					
Kfz/Std und jew. Intervallbeginn (Uhrzeit)					
	Zufahrt		Abfahrt		Gesamt
Arm 2:	500	15:00	863	16:00	1335 16:00
Arm 3:	801	16:00	429	15:00	1227 16:00
Arm 4:	208	16:00	264	15:00	471 15:00

Verkehrsstärken [Kfz/Std.] 7:00 - 8:00 Uhr							
Knotenstrommatrix				Querschnittsbelastung			
nach	1	2	3	4	Zuf	Abf	Ges
von 1							
2			230	136	366	530	896
3		400		100	500	258	758
4		130	28		158	236	394

Verkehrsstärken [Kfz/Std.] 16:00 - 17:00 Uhr							
Knotenstrommatrix				Querschnittsbelastung			
nach	1	2	3	4	Zuf	Abf	Ges
von 1							
2			370	102	472	863	1335
3		711		90	801	426	1227
4		152	56		208	192	400

Abteilung VI - Verkehrsmanagement

Verkehrsdaten - Verkehrserhebung

Senatsverwaltung
für Umwelt, Mobilität,
Verbraucher- und Klimaschutz

BERLIN



Zählstelle: Wiltbergstr. - Lindenberger Weg / Karower Ch. (Buch, 13125)
 Zeitpunkt, Dauer: Dienstag, 3.12.2002 von 7:00 bis 19:00 Uhr
 Zählstellen-Nr.: K 676802
 Fahrzeugarten: Pkw+Lfw, Lkw, Bus, Krad, Radf
 Bemerkungen:

Verkehrsstärken Seite 1

	<i>von 2. Wiltbergstraße nach 3. Karower Chaussee</i>					<i>von 2. Wiltbergstraße nach 4. Lindenberger Weg</i>				
	<i>Pkw+Lfw</i>	<i>Lkw</i>	<i>Bus</i>	<i>Krad</i>	<i>Radf</i>	<i>Pkw+Lfw</i>	<i>Lkw</i>	<i>Bus</i>	<i>Krad</i>	<i>Radf</i>
07:00-08:00	226	23	4	0	8	130	2	6	0	1
08:00-09:00	197	25	7	2	2	90	5	3	0	3
09:00-10:00	263	19	5	1	5	92	1	3	0	6
10:00-11:00	273	6	6	0	3	75	2	2	1	2
11:00-12:00	274	11	7	1	6	63	4	1	0	3
12:00-13:00	222	21	4	0	2	36	0	3	1	2
13:00-14:00	285	21	6	1	5	78	0	3	0	4
14:00-15:00	305	17	6	0	5	83	1	2	0	6
15:00-16:00	367	12	6	2	11	123	0	2	0	7
16:00-17:00	364	10	6	0	9	98	2	3	1	2
17:00-18:00	369	8	6	1	5	82	3	3	0	0
18:00-19:00	311	4	7	1	3	87	3	3	0	3
Summe	3456	177	70	9	64	1037	23	34	3	39

	<i>von 3. Karower Chaussee nach 2. Wiltbergstraße</i>					<i>von 3. Karower Chaussee nach 4. Lindenberger Weg</i>				
	<i>Pkw+Lfw</i>	<i>Lkw</i>	<i>Bus</i>	<i>Krad</i>	<i>Radf</i>	<i>Pkw+Lfw</i>	<i>Lkw</i>	<i>Bus</i>	<i>Krad</i>	<i>Radf</i>
07:00-08:00	394	15	5	1	2	100	0	0	0	1
08:00-09:00	327	21	5	2	1	59	0	1	0	1
09:00-10:00	361	25	7	1	1	82	0	0	0	1
10:00-11:00	388	27	6	4	2	61	3	0	0	1
11:00-12:00	346	36	5	2	3	51	0	0	0	0
12:00-13:00	314	23	6	1	2	57	0	0	0	1
13:00-14:00	344	28	7	4	10	47	3	0	3	3
14:00-15:00	386	30	7	2	9	64	1	0	3	3
15:00-16:00	594	25	8	1	8	138	1	1	0	4
16:00-17:00	695	25	14	2	11	89	4	0	1	1
17:00-18:00	531	14	6	2	2	70	4	0	0	0
18:00-19:00	375	7	6	3	2	62	1	0	0	0
Summe	5055	276	82	25	53	880	17	2	7	16



Zählstelle: Wiltbergstr. - Lindenberger Weg / Karower Ch. (Buch, 13125)
 Zeitpunkt, Dauer: Dienstag, 3.12.2002 von 7:00 bis 19:00 Uhr
 Zählstellen-Nr.: K 676802
 Fahrzeugarten: Pkw+Lfw, Lkw, Bus, Krad, Radf
 Bemerkungen:

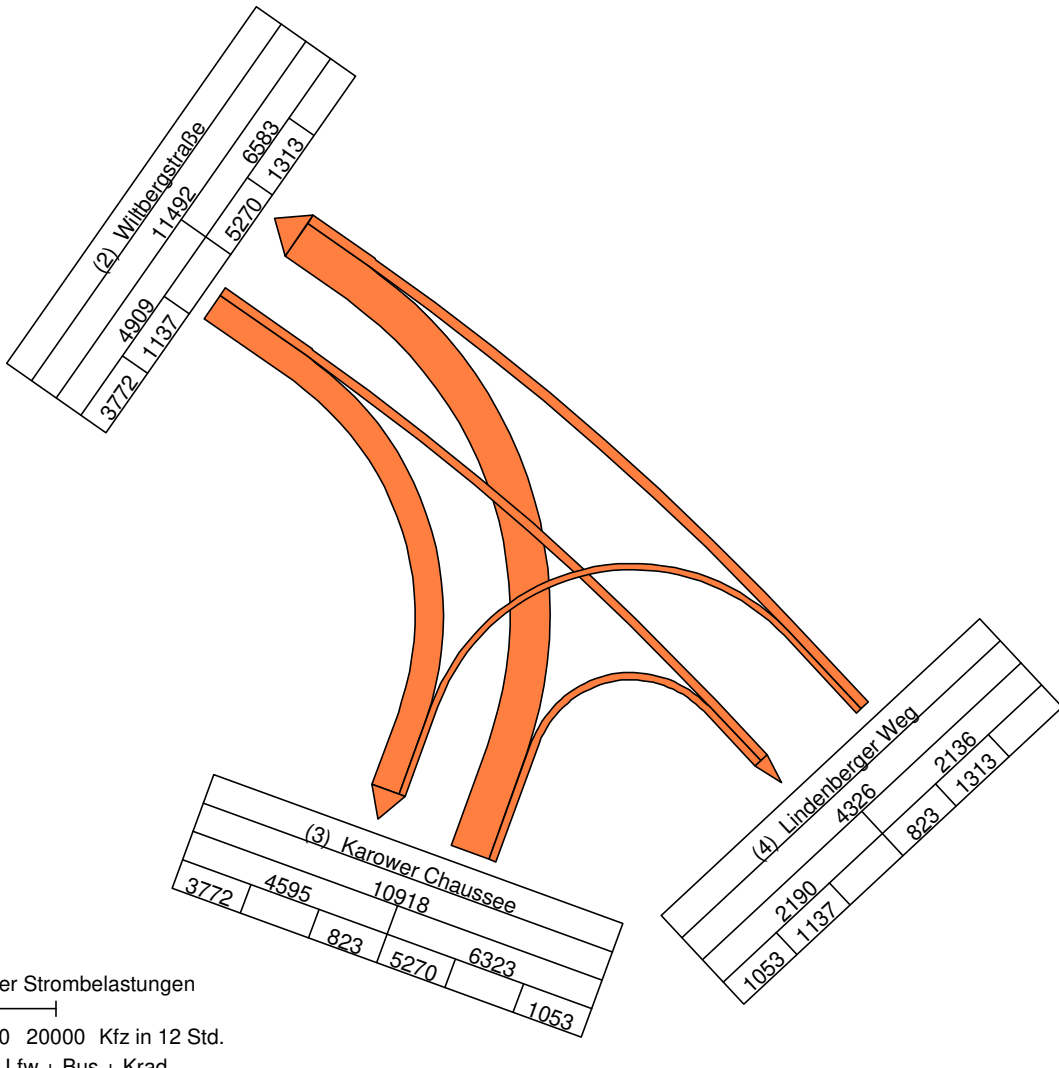
Verkehrsstärken Seite 2

	<i>von 4. Lindenberger Weg nach 2. Wiltbergstraße</i>					<i>von 4. Lindenberger Weg nach 3. Karower Chaussee</i>				
	<i>Pkw+Lfw</i>	<i>Lkw</i>	<i>Bus</i>	<i>Krad</i>	<i>Radf</i>	<i>Pkw+Lfw</i>	<i>Lkw</i>	<i>Bus</i>	<i>Krad</i>	<i>Radf</i>
<i>07:00-08:00</i>	124	1	4	2	4	28	0	0	0	2
<i>08:00-09:00</i>	90	4	5	2	7	21	0	0	0	3
<i>09:00-10:00</i>	114	4	2	1	2	14	2	0	0	0
<i>10:00-11:00</i>	60	3	3	0	6	24	1	0	0	0
<i>11:00-12:00</i>	93	2	3	0	6	26	1	0	0	0
<i>12:00-13:00</i>	98	4	3	0	6	19	1	0	0	0
<i>13:00-14:00</i>	107	1	4	0	6	39	0	0	0	0
<i>14:00-15:00</i>	136	4	2	0	1	43	2	0	0	0
<i>15:00-16:00</i>	148	6	3	2	21	54	0	0	0	0
<i>16:00-17:00</i>	151	6	1	0	11	56	0	0	0	0
<i>17:00-18:00</i>	109	2	3	3	11	52	0	0	0	0
<i>18:00-19:00</i>	76	1	2	0	13	52	1	0	0	0
Summe	1306	38	35	10	94	428	8	0	0	5



Zählstelle: Wiltbergstr. - Lindenberger Weg / Karower Ch. (Buch, 13125)
 Zeitpunkt, Dauer: Mittwoch, 3.5.2006 von 7:00 bis 19:00 Uhr
 Zählstellen-Nr.: K 676802
 Fahrzeugarten: Pkw+Lfw, Lkw, Bus, Krad, Radf
 Bemerkungen:

Strombelastungsplan: Verkehrsstärken 7:00 - 19:00 Uhr, [Kfz in 12 Std.]



Fahrzeugartenanteile im Zeitraum 7:00 - 19:00 Uhr			
Kfz - Belastung entspricht 100%			
	Pkw+Lfw	Bus	Krad
Arm 2:	95.5	2.0	2.5
Arm 3:	96.2	1.4	2.5
Arm 4:	95.4	2.0	2.6

Maximalwerte der stdl. Knotenarmbelastungen 7:00 - 19:00 Uhr					
Kfz/Std und jew. Intervallbeginn (Uhrzeit)					
	Zufahrt	Abfahrt		Gesamt	
Arm 2:	471 17:00	682	16:00	1146	16:00
Arm 3:	655 16:00	463	17:00	1114	17:00
Arm 4:	241 15:00	243	7:00	449	7:00

Verkehrsstärken [Kfz/Std.] 7:00 - 8:00 Uhr							
Knotenstrommatrix				Querschnittsbelastung			
nach	1	2	3	4	Zuf	Abf	Ges
von 1							
2			355	111	466	596	1062
3		455		132	587	420	1007
4		141	65		206	243	449

Verkehrsstärken [Kfz/Std.] 16:00 - 17:00 Uhr							
Knotenstrommatrix				Querschnittsbelastung			
nach	1	2	3	4	Zuf	Abf	Ges
von 1							
2			346	118	464	682	1146
3		556		99	655	413	1068
4		126	67		193	217	410

Abteilung VI - Verkehrsmanagement

Verkehrsdaten - Verkehrserhebung

Senatsverwaltung
für Umwelt, Mobilität,
Verbraucher- und Klimaschutz

BERLIN



Zählstelle: Wiltbergstr. - Lindenberger Weg / Karower Ch. (Buch, 13125)
 Zeitpunkt, Dauer: Mittwoch, 3.5.2006 von 7:00 bis 19:00 Uhr
 Zählstellen-Nr.: K 676802
 Fahrzeugarten: Pkw+Lfw, Lkw, Bus, Krad, Radf
 Bemerkungen:

Verkehrsstärken Seite 1

	<i>von 2. Wiltbergstraße nach 3. Karower Chaussee</i>					<i>von 2. Wiltbergstraße nach 4. Lindenberger Weg</i>				
	<i>Pkw+Lfw</i>	<i>Lkw</i>	<i>Bus</i>	<i>Krad</i>	<i>Radf</i>	<i>Pkw+Lfw</i>	<i>Lkw</i>	<i>Bus</i>	<i>Krad</i>	<i>Radf</i>
07:00-08:00	342	8	7	6	24	101	5	6	4	2
08:00-09:00	285	12	4	4	15	69	2	5	3	5
09:00-10:00	315	12	8	5	21	97	3	3	0	2
10:00-11:00	286	15	5	5	11	99	5	3	4	4
11:00-12:00	274	11	6	5	13	97	7	3	0	2
12:00-13:00	247	6	6	6	7	64	1	2	3	3
13:00-14:00	268	10	6	7	14	78	3	2	6	2
14:00-15:00	286	22	7	8	18	82	1	3	1	8
15:00-16:00	300	10	5	13	24	87	2	3	6	15
16:00-17:00	326	7	6	14	31	112	1	3	3	6
17:00-18:00	343	5	7	12	26	104	2	3	2	5
18:00-19:00	330	6	8	10	23	74	0	3	2	5
Summe	3602	124	75	95	227	1064	32	39	34	59

	<i>von 3. Karower Chaussee nach 2. Wiltbergstraße</i>					<i>von 3. Karower Chaussee nach 4. Lindenberger Weg</i>				
	<i>Pkw+Lfw</i>	<i>Lkw</i>	<i>Bus</i>	<i>Krad</i>	<i>Radf</i>	<i>Pkw+Lfw</i>	<i>Lkw</i>	<i>Bus</i>	<i>Krad</i>	<i>Radf</i>
07:00-08:00	441	13	6	8	5	129	1	0	3	0
08:00-09:00	370	20	7	3	6	111	0	0	1	0
09:00-10:00	411	23	5	7	2	91	0	0	2	3
10:00-11:00	407	20	5	7	6	82	4	0	0	0
11:00-12:00	393	28	6	3	11	71	5	0	0	1
12:00-13:00	341	25	7	9	11	45	0	1	3	4
13:00-14:00	366	27	5	10	18	80	0	0	3	0
14:00-15:00	398	14	8	13	44	58	2	0	2	1
15:00-16:00	484	8	6	17	35	86	4	0	2	0
16:00-17:00	528	10	5	23	26	96	0	0	3	0
17:00-18:00	523	4	8	13	43	104	2	0	3	1
18:00-19:00	408	2	6	13	28	73	0	0	4	3
Summe	5070	194	74	126	235	1026	18	1	26	13



Zählstelle: Wiltbergstr. - Lindenberger Weg / Karower Ch. (Buch, 13125)
 Zeitpunkt, Dauer: Mittwoch, 3.5.2006 von 7:00 bis 19:00 Uhr
 Zählstellen-Nr.: K 676802
 Fahrzeugarten: Pkw+Lfw, Lkw, Bus, Krad, Radf
 Bemerkungen:

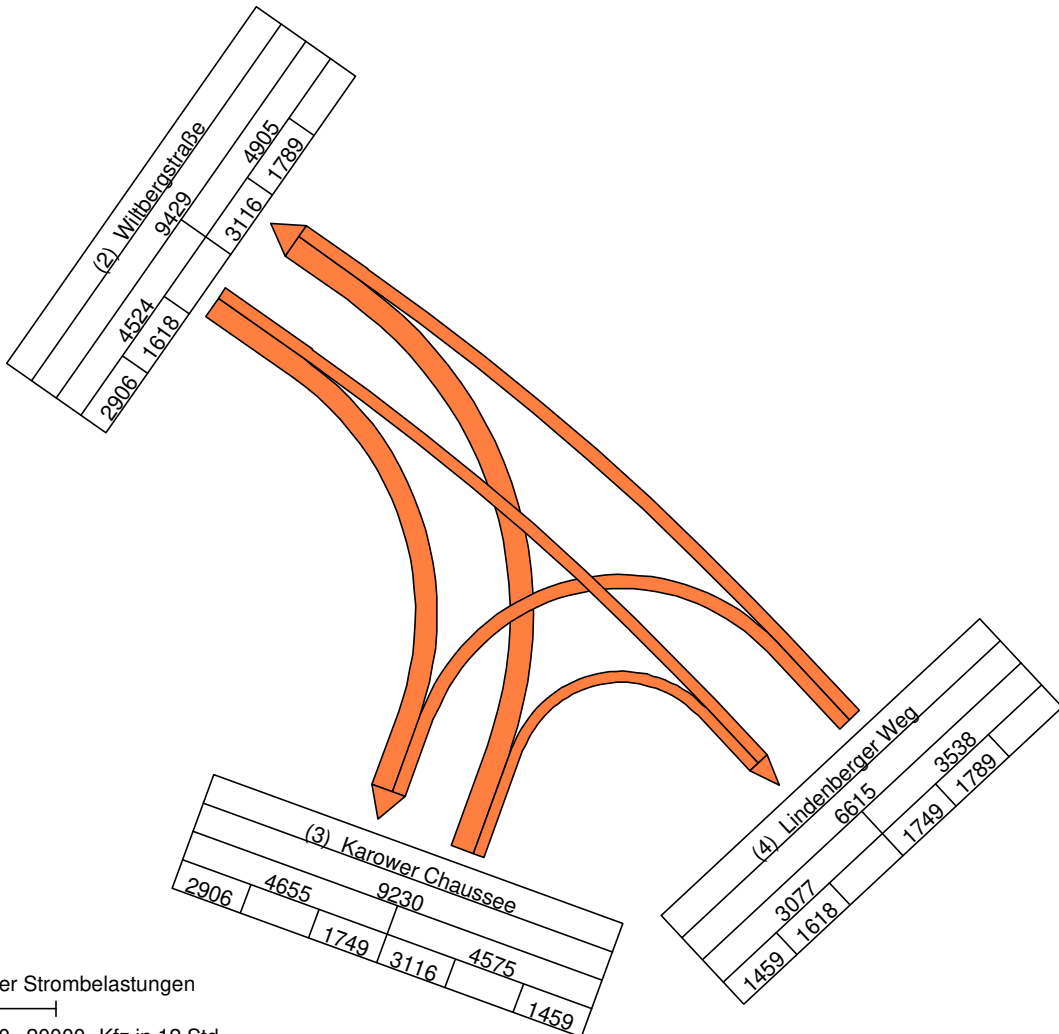
Verkehrsstärken Seite 2

	<i>von 4. Lindenberger Weg nach 2. Wiltbergstraße</i>					<i>von 4. Lindenberger Weg nach 3. Karower Chaussee</i>				
	<i>Pkw+Lfw</i>	<i>Lkw</i>	<i>Bus</i>	<i>Krad</i>	<i>Radf</i>	<i>Pkw+Lfw</i>	<i>Lkw</i>	<i>Bus</i>	<i>Krad</i>	<i>Radf</i>
<i>07:00-08:00</i>	129	2	5	7	9	65	1	0	0	0
<i>08:00-09:00</i>	98	4	3	0	5	73	1	0	0	1
<i>09:00-10:00</i>	103	4	3	1	5	64	0	0	1	0
<i>10:00-11:00</i>	102	4	3	1	1	46	0	0	2	0
<i>11:00-12:00</i>	121	2	4	5	6	45	0	0	3	0
<i>12:00-13:00</i>	99	1	3	2	6	57	0	0	2	3
<i>13:00-14:00</i>	99	3	3	1	8	48	0	0	2	0
<i>14:00-15:00</i>	67	0	4	1	8	61	2	0	3	0
<i>15:00-16:00</i>	126	5	7	7	7	100	1	0	1	2
<i>16:00-17:00</i>	121	2	2	3	6	63	0	0	4	2
<i>17:00-18:00</i>	105	1	3	1	10	99	0	0	2	0
<i>18:00-19:00</i>	68	1	6	0	5	80	0	0	2	0
Summe	1238	29	46	29	76	801	5	0	22	8



Zählstelle: Wiltbergstr. - Lindenberger Weg / Karower Ch. (Buch, 13125)
 Zeitpunkt, Dauer: Montag, 8.4.2019 von 7:00 bis 19:00 Uhr
 Zählstellen-Nr.: K 676802
 Fahrzeugarten: Pkw+Lfw, Lkw(>3.5t), Bus, Krad, Radf
 Bemerkungen:

Strombelastungsplan: Verkehrsstärken 7:00 - 19:00 Uhr, [Kfz in 12 Std.]



Maßstab der Strombelastungen
 0 10000 20000 Kfz in 12 Std.
 Kfz = Pkw+Lfw + Lkw(>3.5t) + Bus + Krad



Fahrzeugartenanteile im Zeitraum 7:00 - 19:00 Uhr				
Kfz - Belastung entspricht 100%				
	Pkw+Lfw	Lkw(>3.5t)	Bus	Krad
Arm 2:	93.8	1.5	3.5	1.2
Arm 3:	95.9	1.5	1.8	0.8
Arm 4:	95.9	0.5	2.6	1.1

Maximalwerte der stdl. Knotenarmbelastungen 7:00 - 19:00 Uhr					
Kfz/Std und jew. Intervallbeginn (Uhrzeit)					
	Zufahrt	Abfahrt		Gesamt	
Arm 2:	443 15:00	460	15:00	903	15:00
Arm 3:	489 7:00	475	15:00	909	7:00
Arm 4:	386 15:00	360	7:00	674	7:00

Verkehrsstärken [Kfz/Std.] 7:00 - 8:00 Uhr							
Knotenstrommatrix				Querschnittsbelastung			
nach	1	2	3	4	Zuf	Abf	Ges
von 1							
2			240	157	397	420	817
3		286		203	489	420	909
4		134	180		314	360	674

Verkehrsstärken [Kfz/Std.] 16:00 - 17:00 Uhr							
Knotenstrommatrix				Querschnittsbelastung			
nach	1	2	3	4	Zuf	Abf	Ges
von 1							
2			273	157	430	434	864
3		242		110	352	460	812
4		192	187		379	267	646

Abteilung VI - Verkehrsmanagement

Verkehrsdaten - Verkehrserhebung

Senatsverwaltung
für Umwelt, Mobilität,
Verbraucher- und Klimaschutz

BERLIN



Zählstelle: Wiltbergstr. - Lindenberger Weg / Karower Ch. (Buch, 13125)
 Zeitpunkt, Dauer: Montag, 8.4.2019 von 7:00 bis 19:00 Uhr
 Zählstellen-Nr.: K 676802
 Fahrzeugarten: Pkw+Lfw, Lkw(>3.5t), Bus, Krad, Radf
 Bemerkungen:

Verkehrsstärken Seite 1

	von 2. Wiltbergstraße nach 3. Karower Chaussee					Kfz
	Pkw+Lfw	Lkw(>3.5t)	Bus	Krad	Radf	
07:00-08:00	226	6	7	1	23	240
08:00-09:00	222	14	7	0	17	243
09:00-10:00	253	3	7	2	6	265
10:00-11:00	225	4	7	2	9	238
11:00-12:00	234	4	7	2	10	247
12:00-13:00	166	7	7	1	7	181
13:00-14:00	130	1	7	2	8	140
14:00-15:00	240	2	7	4	16	253
15:00-16:00	280	4	7	2	9	293
16:00-17:00	262	2	7	2	12	273
17:00-18:00	270	2	7	6	6	285
18:00-19:00	234	1	7	6	6	248
Summe	2742	50	84	30	129	2906

	von 2. Wiltbergstraße nach 4. Lindenberger Weg					Kfz
	Pkw+Lfw	Lkw(>3.5t)	Bus	Krad	Radf	
07:00-08:00	147	0	7	3	13	157
08:00-09:00	147	4	7	4	9	162
09:00-10:00	125	0	7	2	12	134
10:00-11:00	131	1	7	3	1	142
11:00-12:00	107	0	7	2	10	116
12:00-13:00	116	0	7	4	3	127
13:00-14:00	108	1	7	1	8	117
14:00-15:00	109	0	7	2	8	118
15:00-16:00	138	2	7	3	14	150
16:00-17:00	146	0	7	4	11	157
17:00-18:00	121	0	7	3	12	131
18:00-19:00	95	1	7	4	7	107
Summe	1490	9	84	35	108	1618



Zählstelle: Wiltbergstr. - Lindenberger Weg / Karower Ch. (Buch, 13125)
 Zeitpunkt, Dauer: Montag, 8.4.2019 von 7:00 bis 19:00 Uhr
 Zählstellen-Nr.: K 676802
 Fahrzeugarten: Pkw+Lfw, Lkw(>3.5t), Bus, Krad, Radf
 Bemerkungen:

Verkehrsstärken Seite 2

	<i>von 3. Karower Chaussee nach 2. Wiltbergstraße</i>					
	<i>Pkw+Lfw</i>	<i>Lkw(>3.5t)</i>	<i>Bus</i>	<i>Krad</i>	<i>Radf</i>	<i>Kfz</i>
07:00-08:00	264	12	8	2	1	286
08:00-09:00	202	13	7	2	5	224
09:00-10:00	271	7	7	2	2	287
10:00-11:00	256	6	9	1	3	272
11:00-12:00	265	8	6	2	5	281
12:00-13:00	239	7	5	4	1	255
13:00-14:00	225	7	6	3	3	241
14:00-15:00	254	5	6	1	6	266
15:00-16:00	243	2	6	5	3	256
16:00-17:00	231	4	5	2	6	242
17:00-18:00	252	2	6	2	3	262
18:00-19:00	234	3	5	2	2	244
Summe	2936	76	76	28	40	3116

	<i>von 3. Karower Chaussee nach 4. Lindenberger Weg</i>					
	<i>Pkw+Lfw</i>	<i>Lkw(>3.5t)</i>	<i>Bus</i>	<i>Krad</i>	<i>Radf</i>	<i>Kfz</i>
07:00-08:00	200	0	0	3	4	203
08:00-09:00	180	0	0	0	2	180
09:00-10:00	140	1	0	0	2	141
10:00-11:00	116	1	0	1	0	118
11:00-12:00	106	1	0	0	2	107
12:00-13:00	108	1	0	0	3	109
13:00-14:00	108	1	1	0	2	110
14:00-15:00	93	1	0	0	1	94
15:00-16:00	103	1	0	0	0	104
16:00-17:00	109	1	0	0	0	110
17:00-18:00	93	1	0	0	1	94
18:00-19:00	89	0	0	0	2	89
Summe	1445	9	1	4	19	1459



Zählstelle: Wiltbergstr. - Lindenberger Weg / Karower Ch. (Buch, 13125)
 Zeitpunkt, Dauer: Montag, 8.4.2019 von 7:00 bis 19:00 Uhr
 Zählstellen-Nr.: K 676802
 Fahrzeugarten: Pkw+Lfw, Lkw(>3.5t), Bus, Krad, Radf
 Bemerkungen:

Verkehrsstärken Seite 3

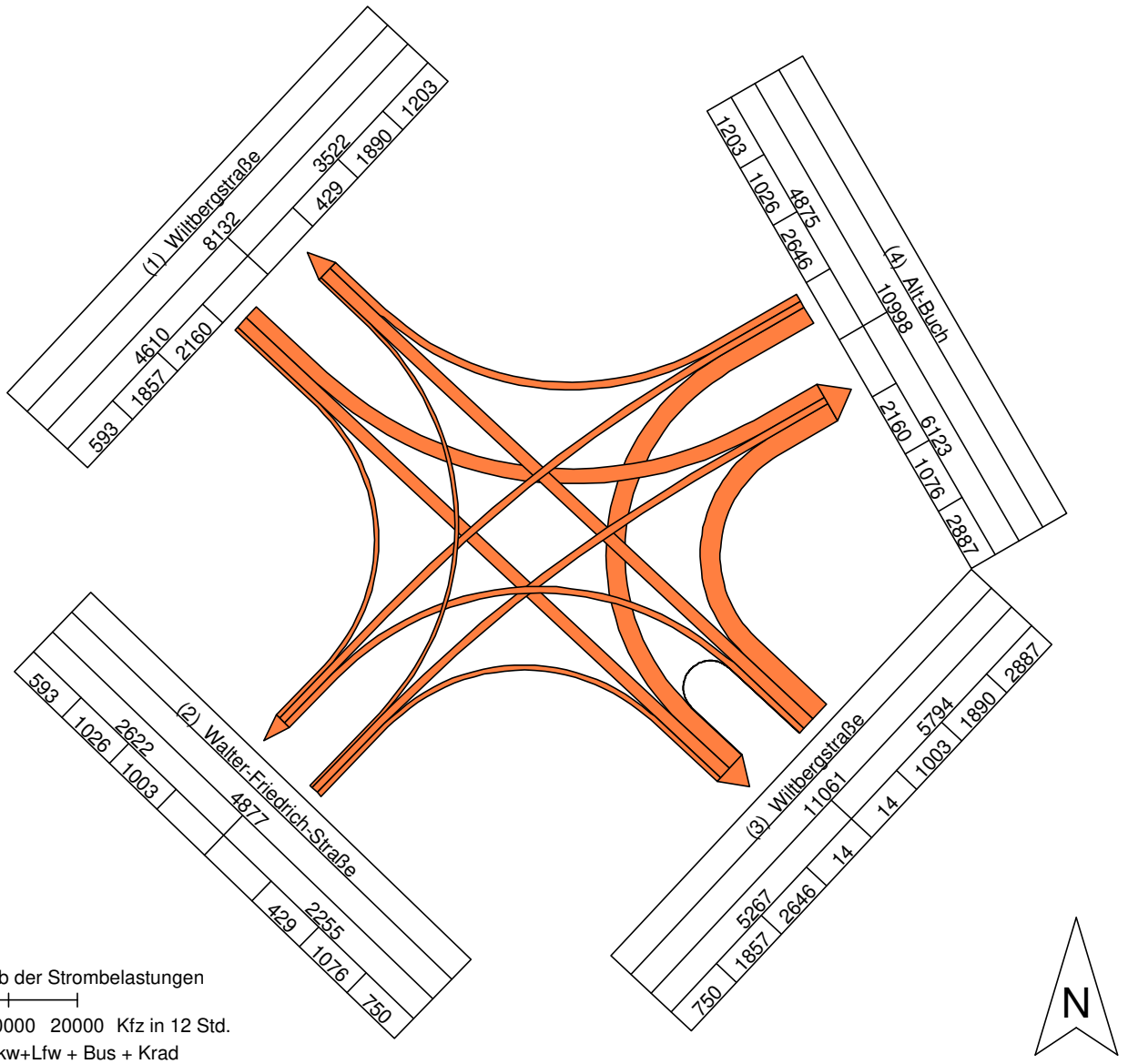
	von 4. Lindenberger Weg nach 2. Wiltbergstraße					
	Pkw+Lfw	Lkw(>3.5t)	Bus	Krad	Radf	Kfz
07:00-08:00	122	2	8	2	15	134
08:00-09:00	106	0	8	2	14	116
09:00-10:00	124	1	8	1	5	134
10:00-11:00	135	0	8	1	8	144
11:00-12:00	128	0	6	1	4	135
12:00-13:00	123	1	6	0	2	130
13:00-14:00	140	1	7	2	5	150
14:00-15:00	169	1	6	3	8	179
15:00-16:00	196	1	7	0	16	204
16:00-17:00	183	0	7	2	11	192
17:00-18:00	128	0	7	1	12	136
18:00-19:00	127	0	6	2	7	135
Summe	1681	7	84	17	107	1789

	von 4. Lindenberger Weg nach 3. Karower Chaussee					
	Pkw+Lfw	Lkw(>3.5t)	Bus	Krad	Radf	Kfz
07:00-08:00	178	0	0	2	3	180
08:00-09:00	136	0	0	0	1	136
09:00-10:00	123	1	0	0	0	124
10:00-11:00	114	1	0	0	1	115
11:00-12:00	99	2	1	1	0	103
12:00-13:00	121	2	0	1	0	124
13:00-14:00	117	2	0	2	0	121
14:00-15:00	157	0	0	1	4	158
15:00-16:00	179	0	0	3	2	182
16:00-17:00	186	0	0	1	4	187
17:00-18:00	171	0	0	2	3	173
18:00-19:00	144	0	1	1	2	146
Summe	1725	8	2	14	20	1749



Zählstelle: Wiltbergstraße / Alt-Buch - Walter-Friedrich-Straße (Buch, 13125)
 Zeitpunkt, Dauer: Donnerstag, 13.11.2008 von 7:00 bis 19:00 Uhr
 Zählstellen-Nr.: K 686101
 Fahrzeugarten: Pkw+Lfw, Lkw, Bus, Krad, Radf
 Bemerkungen:

Strombelastungsplan: Verkehrsstärken 7:00 - 19:00 Uhr, [Kfz in 12 Std.]



Fahrzeugartenanteile im Zeitraum 7:00 - 19:00 Uhr			
Kfz - Belastung entspricht 100%			
	Pkw+Lfw	Bus	Krad
Arm 1:	95.0	4.2	0.8
Arm 2:	99.0	0.1	0.9
Arm 3:	97.1	2.3	0.6
Arm 4:	98.4	1.0	0.6

Maximalwerte der stdl. Knotenarmbelastungen 7:00 - 19:00 Uhr				
Kfz/Std und jew. Intervallbeginn (Uhrzeit)				
	Zufahrt	Abfahrt	Gesamt	
Arm 1:	512 17:00	369 16:00	855 16:00	
Arm 2:	257 16:00	278 11:00	528 16:00	
Arm 3:	674 16:00	539 7:00	1211 16:00	
Arm 4:	503 7:00	701 16:00	1162 16:00	

Verkehrsstärken [Kfz/Std.] 7:00 - 8:00 Uhr							
Knotenstrommatrix				Querschnittsbelastung			
nach	1	2	3	4	Zuf	Abf	Ges
von 1		41	235	126	402	309	711
von 2	40		22	41	103	182	285
von 3	141	45	3	176	365	539	904
von 4	128	96	279		503	343	846

Verkehrsstärken [Kfz/Std.] 16:00 - 17:00 Uhr							
Knotenstrommatrix				Querschnittsbelastung			
nach	1	2	3	4	Zuf	Abf	Ges
von 1		52	181	253	486	369	855
von 2	28		101	128	257	271	528
von 3	223	130	1	320	674	537	1211
von 4	118	89	254		461	701	1162

Abteilung VI - Verkehrsmanagement

Verkehrsdaten - Verkehrserhebung

Senatsverwaltung
für Umwelt, Mobilität,
Verbraucher- und Klimaschutz

BERLIN



Zählstelle: Wiltbergstraße / Alt-Buch - Walter-Friedrich-Straße (Buch, 13125)
 Zeitpunkt, Dauer: Donnerstag, 13.11.2008 von 7:00 bis 19:00 Uhr
 Zählstellen-Nr.: K 686101
 Fahrzeugarten: Pkw+Lfw, Lkw, Bus, Krad, Radf
 Bemerkungen:

Verkehrsstärken Seite 1

	von 1. Wiltbergstraße nach 2. Walter-Friedrich-Straße					von 1. Wiltbergstraße nach 3. Wiltbergstraße				
	Pkw+Lfw	Lkw	Bus	Krad	Radf	Pkw+Lfw	Lkw	Bus	Krad	Radf
07:00-08:00	41	1	0	0	2	221	10	11	3	16
08:00-09:00	40	0	0	0	2	155	11	13	2	5
09:00-10:00	38	1	0	0	5	126	12	13	0	11
10:00-11:00	51	1	0	1	7	107	10	9	0	5
11:00-12:00	55	2	0	0	1	112	15	10	1	3
12:00-13:00	43	0	0	0	0	103	5	10	1	4
13:00-14:00	39	2	0	2	2	155	7	10	0	4
14:00-15:00	51	1	0	1	7	122	6	11	0	10
15:00-16:00	59	1	0	2	6	170	4	10	2	5
16:00-17:00	50	0	0	2	9	167	2	11	3	8
17:00-18:00	73	0	0	1	4	149	3	10	1	4
18:00-19:00	44	2	0	0	1	127	4	10	2	7
Summe	584	11	0	9	46	1714	89	128	15	82

	von 1. Wiltbergstraße nach 4. Alt-Buch					von 2. Walter-Friedrich-Straße nach 1. Wiltbergstraße				
	Pkw+Lfw	Lkw	Bus	Krad	Radf	Pkw+Lfw	Lkw	Bus	Krad	Radf
07:00-08:00	120	12	6	0	9	40	0	0	0	0
08:00-09:00	143	9	6	1	1	36	2	0	1	0
09:00-10:00	143	8	6	0	4	42	1	0	0	1
10:00-11:00	133	4	6	0	5	28	0	0	0	1
11:00-12:00	146	14	6	1	4	54	0	0	1	2
12:00-13:00	122	7	6	0	2	39	0	0	0	1
13:00-14:00	152	12	6	1	11	31	0	0	1	0
14:00-15:00	167	7	6	2	13	30	1	1	0	0
15:00-16:00	216	7	6	1	6	44	1	0	0	0
16:00-17:00	239	7	6	8	7	28	0	0	0	0
17:00-18:00	273	5	5	0	5	21	0	0	0	0
18:00-19:00	220	0	6	1	8	30	0	0	2	0
Summe	2074	92	71	15	75	423	5	1	5	5



Zählstelle: Wiltbergstraße / Alt-Buch - Walter-Friedrich-Straße (Buch, 13125)
 Zeitpunkt, Dauer: Donnerstag, 13.11.2008 von 7:00 bis 19:00 Uhr
 Zählstellen-Nr.: K 686101
 Fahrzeugarten: Pkw+Lfw, Lkw, Bus, Krad, Radf
 Bemerkungen:

Verkehrsstärken Seite 2

	<i>von 2. Walter-Friedrich-Straße nach 3. Wiltbergstraße</i>					<i>von 2. Walter-Friedrich-Straße nach 4. Alt-Buch</i>				
	<i>Pkw+Lfw</i>	<i>Lkw</i>	<i>Bus</i>	<i>Krad</i>	<i>Radf</i>	<i>Pkw+Lfw</i>	<i>Lkw</i>	<i>Bus</i>	<i>Krad</i>	<i>Radf</i>
07:00-08:00	22	0	0	0	5	41	0	0	0	1
08:00-09:00	35	0	0	0	2	38	1	0	0	4
09:00-10:00	51	1	0	0	6	55	1	0	1	9
10:00-11:00	53	3	0	0	4	120	0	0	0	1
11:00-12:00	70	1	0	1	2	115	2	0	1	4
12:00-13:00	62	2	0	0	2	104	4	0	0	3
13:00-14:00	63	2	0	1	3	82	0	0	1	8
14:00-15:00	56	1	0	0	4	94	0	0	0	7
15:00-16:00	76	0	0	1	5	88	0	0	1	5
16:00-17:00	100	0	0	1	5	127	0	0	1	2
17:00-18:00	80	0	0	1	5	117	0	0	1	2
18:00-19:00	75	0	0	2	0	89	0	0	0	4
Summe	743	10	0	7	43	1070	8	0	6	50

	<i>von 3. Wiltbergstraße nach 1. Wiltbergstraße</i>					<i>von 3. Wiltbergstraße nach 2. Walter-Friedrich-Straße</i>				
	<i>Pkw+Lfw</i>	<i>Lkw</i>	<i>Bus</i>	<i>Krad</i>	<i>Radf</i>	<i>Pkw+Lfw</i>	<i>Lkw</i>	<i>Bus</i>	<i>Krad</i>	<i>Radf</i>
07:00-08:00	129	13	12	0	7	45	4	0	0	5
08:00-09:00	133	9	13	2	7	60	2	0	1	3
09:00-10:00	124	8	9	2	5	100	1	0	0	8
10:00-11:00	130	8	10	0	3	37	0	0	1	6
11:00-12:00	136	10	9	0	6	105	2	0	1	0
12:00-13:00	134	8	9	1	10	59	1	1	0	8
13:00-14:00	154	9	8	2	1	77	0	0	1	15
14:00-15:00	180	9	7	0	4	81	1	0	0	11
15:00-16:00	198	6	8	1	6	107	0	0	1	12
16:00-17:00	213	5	8	2	5	129	1	0	1	7
17:00-18:00	134	2	10	2	0	117	0	0	0	8
18:00-19:00	100	1	7	3	4	79	0	0	0	5
Summe	1765	88	110	15	58	996	12	1	6	88



Zählstelle: Wiltbergstraße / Alt-Buch - Walter-Friedrich-Straße (Buch, 13125)
 Zeitpunkt, Dauer: Donnerstag, 13.11.2008 von 7:00 bis 19:00 Uhr
 Zählstellen-Nr.: K 686101
 Fahrzeugarten: Pkw+Lfw, Lkw, Bus, Krad, Radf
 Bemerkungen:

Verkehrsstärken Seite 3

	von 3. Wiltbergstraße nach 3. Wiltbergstraße					von 3. Wiltbergstraße nach 4. Alt-Buch				
	Pkw+Lfw	Lkw	Bus	Krad	Radf	Pkw+Lfw	Lkw	Bus	Krad	Radf
07:00-08:00	3	0	0	0	0	176	17	0	0	1
08:00-09:00	2	0	0	0	0	210	14	2	0	0
09:00-10:00	0	0	0	0	0	233	12	1	0	0
10:00-11:00	1	0	0	0	0	197	20	0	0	0
11:00-12:00	0	0	0	0	0	226	14	0	1	0
12:00-13:00	1	0	0	0	0	224	18	0	0	1
13:00-14:00	1	0	0	0	0	223	10	0	4	1
14:00-15:00	1	0	0	0	0	256	9	0	1	0
15:00-16:00	0	0	0	0	0	291	14	1	3	1
16:00-17:00	1	0	0	0	0	317	14	0	3	3
17:00-18:00	4	0	0	0	0	278	2	1	2	0
18:00-19:00	0	0	0	0	0	237	6	0	0	0
Summe	14	0	0	0	0	2868	150	5	14	7

	von 4. Alt-Buch nach 1. Wiltbergstraße					von 4. Alt-Buch nach 2. Walter-Friedrich-Straße				
	Pkw+Lfw	Lkw	Bus	Krad	Radf	Pkw+Lfw	Lkw	Bus	Krad	Radf
07:00-08:00	125	4	3	0	4	96	1	0	0	5
08:00-09:00	108	7	3	0	5	73	1	0	0	7
09:00-10:00	81	7	2	0	0	91	0	0	1	6
10:00-11:00	108	6	2	0	1	80	0	0	2	2
11:00-12:00	94	7	2	1	1	114	1	0	3	3
12:00-13:00	89	6	3	2	3	91	0	0	0	4
13:00-14:00	87	4	2	1	0	79	0	0	0	5
14:00-15:00	108	8	3	0	1	73	1	0	1	2
15:00-16:00	101	4	3	3	1	93	1	1	2	4
16:00-17:00	114	5	3	1	0	88	0	0	1	5
17:00-18:00	77	1	3	0	1	84	5	0	0	0
18:00-19:00	71	1	2	1	0	52	0	0	1	4
Summe	1163	60	31	9	17	1014	10	1	11	47



Zählstelle: Wiltbergstraße / Alt-Buch - Walter-Friedrich-Straße (Buch, 13125)
 Zeitpunkt, Dauer: Donnerstag, 13.11.2008 von 7:00 bis 19:00 Uhr
 Zählstellen-Nr.: K 686101
 Fahrzeugarten: Pkw+Lfw, Lkw, Bus, Krad, Radf
 Bemerkungen:

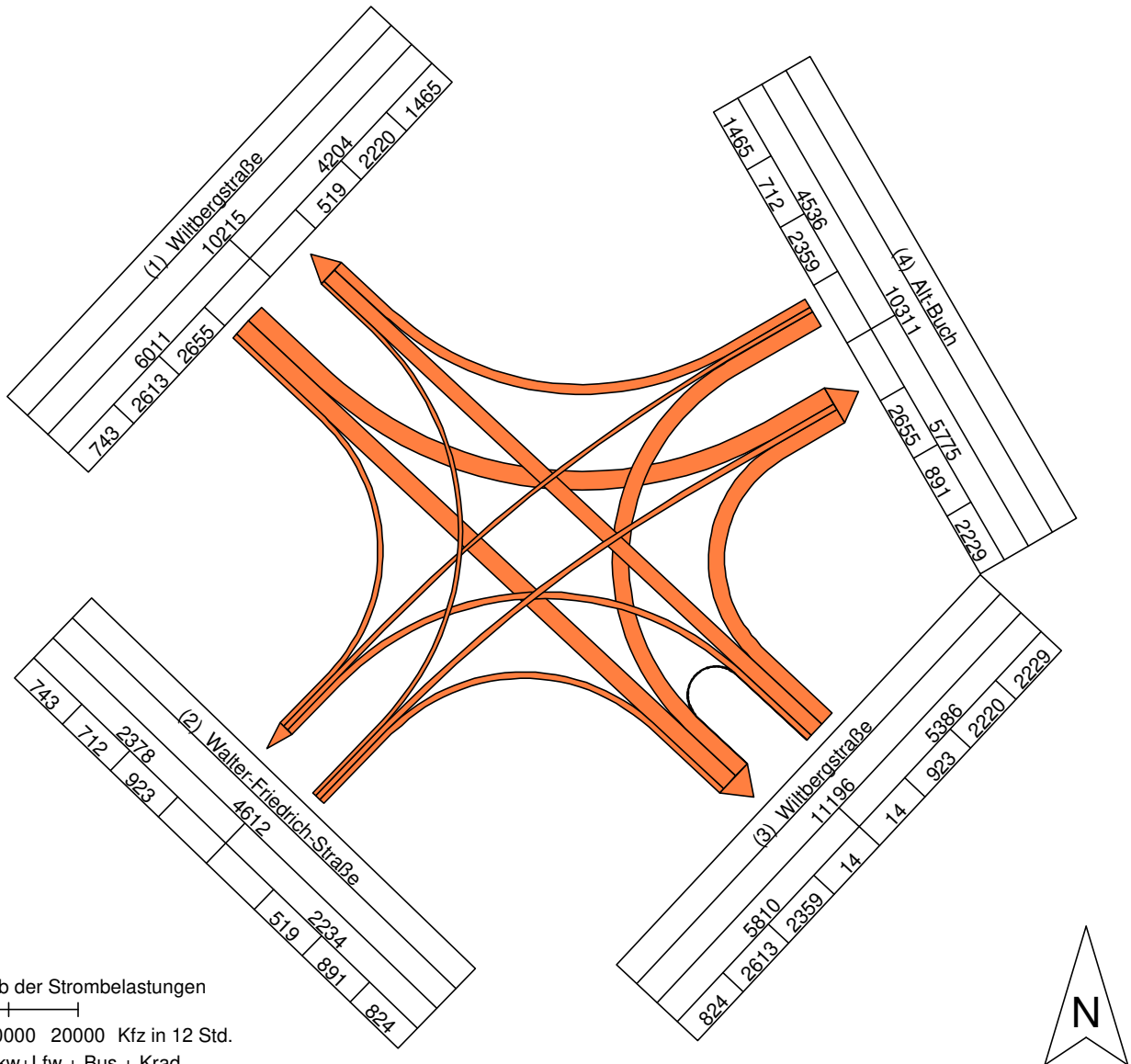
Verkehrsstärken Seite 4

	<i>von 4. Alt-Buch nach 3. Wiltbergstraße</i>				
	<i>Pkw+Lfw</i>	<i>Lkw</i>	<i>Bus</i>	<i>Krad</i>	<i>Radf</i>
<i>07:00-08:00</i>	276	14	0	3	0
<i>08:00-09:00</i>	224	21	0	0	0
<i>09:00-10:00</i>	210	15	0	1	2
<i>10:00-11:00</i>	204	11	0	0	1
<i>11:00-12:00</i>	174	18	0	0	0
<i>12:00-13:00</i>	190	10	0	3	0
<i>13:00-14:00</i>	195	13	0	1	2
<i>14:00-15:00</i>	207	10	1	3	0
<i>15:00-16:00</i>	223	3	0	0	1
<i>16:00-17:00</i>	252	7	2	0	0
<i>17:00-18:00</i>	258	3	1	0	0
<i>18:00-19:00</i>	215	5	1	2	0
Summe	2628	130	5	13	6



Zählstelle: Wiltbergstraße / Alt-Buch - Walter-Friedrich-Straße (Buch, 13125)
 Zeitpunkt, Dauer: Montag, 8.9.2014 von 7:00 bis 19:00 Uhr
 Zählstellen-Nr.: K 686101
 Fahrzeugarten: Pkw+Lfw, Lkw, Bus, Krad, Radf
 Bemerkungen:

Strombelastungsplan: Verkehrsstärken 7:00 - 19:00 Uhr, [Kfz in 12 Std.]



Fahrzeugartenanteile im Zeitraum 7:00 - 19:00 Uhr			
Kfz - Belastung entspricht 100%			
	Pkw+Lfw	Bus	Krad
Arm 1:	94.3	3.8	1.9
Arm 2:	98.8	0.1	1.1
Arm 3:	95.5	2.8	1.7
Arm 4:	97.4	0.9	1.7

Maximalwerte der stdl. Knotenarmbelastungen 7:00 - 19:00 Uhr					
Kfz/Std und jew. Intervallbeginn (Uhrzeit)					
	Zufahrt	Abfahrt		Gesamt	
Arm 1:	723 16:00	496 7:00		1165	16:00
Arm 2:	267 11:00	272 11:00		539	11:00
Arm 3:	577 16:00	584 16:00		1161	16:00
Arm 4:	516 7:00	725 16:00		1167	16:00

Verkehrsstärken [Kfz/Std.] 7:00 - 8:00 Uhr							
Knotenstrommatrix				Querschnittsbelastung			
nach	1	2	3	4	Zuf	Abf	Ges
von 1		30	284	168	482	496	978
von 2	33		24	20	77	128	205
von 3	235	62	4	157	458	564	1022
von 4	228	36	252		516	345	861

Verkehrsstärken [Kfz/Std.] 16:00 - 17:00 Uhr							
Knotenstrommatrix				Querschnittsbelastung			
nach	1	2	3	4	Zuf	Abf	Ges
von 1		71	277	375	723	442	1165
von 2	54		76	96	226	217	443
von 3	247	75	1	254	577	584	1161
von 4	141	71	230		442	725	1167

Abteilung VI - Verkehrsmanagement

Verkehrsdaten - Verkehrserhebung

Senatsverwaltung
für Umwelt, Mobilität,
Verbraucher- und Klimaschutz

BERLIN



Zählstelle: Wiltbergstraße / Alt-Buch - Walter-Friedrich-Straße (Buch, 13125)
 Zeitpunkt, Dauer: Montag, 8.9.2014 von 7:00 bis 19:00 Uhr
 Zählstellen-Nr.: K 686101
 Fahrzeugarten: Pkw+Lfw, Lkw, Bus, Krad, Radf
 Bemerkungen:

Verkehrsstärken Seite 1

	von 1. Wiltbergstraße nach 2. Walter-Friedrich-Straße					von 1. Wiltbergstraße nach 3. Wiltbergstraße				
	Pkw+Lfw	Lkw	Bus	Krad	Radf	Pkw+Lfw	Lkw	Bus	Krad	Radf
07:00-08:00	30	1	0	0	1	264	15	15	5	21
08:00-09:00	34	2	0	0	0	261	17	11	6	10
09:00-10:00	56	1	0	0	3	158	11	12	1	9
10:00-11:00	84	2	0	0	1	165	22	13	5	5
11:00-12:00	98	1	0	2	0	156	11	9	4	7
12:00-13:00	62	2	0	0	0	160	10	13	2	6
13:00-14:00	45	0	0	1	0	164	9	13	5	4
14:00-15:00	74	1	0	0	5	196	13	12	4	3
15:00-16:00	72	2	0	0	6	229	9	14	2	9
16:00-17:00	69	0	1	1	11	257	5	13	7	5
17:00-18:00	65	0	0	0	1	208	9	13	6	12
18:00-19:00	49	0	0	0	6	191	4	13	6	8
Summe	738	12	1	4	34	2409	135	151	53	99

	von 1. Wiltbergstraße nach 4. Alt-Buch					von 2. Walter-Friedrich-Straße nach 1. Wiltbergstraße				
	Pkw+Lfw	Lkw	Bus	Krad	Radf	Pkw+Lfw	Lkw	Bus	Krad	Radf
07:00-08:00	163	21	3	2	2	33	0	0	0	5
08:00-09:00	173	17	4	2	3	40	0	0	0	4
09:00-10:00	204	24	4	3	4	53	0	0	0	1
10:00-11:00	180	22	5	0	1	44	0	0	0	11
11:00-12:00	188	21	5	2	3	71	0	0	1	0
12:00-13:00	149	42	3	6	5	31	2	0	2	0
13:00-14:00	160	42	3	3	5	38	0	0	0	1
14:00-15:00	178	21	4	7	11	40	0	0	0	1
15:00-16:00	288	10	2	7	13	45	0	0	1	0
16:00-17:00	360	12	4	11	13	53	1	0	1	3
17:00-18:00	320	8	3	9	10	35	0	0	1	4
18:00-19:00	191	4	3	6	9	30	0	0	0	0
Summe	2554	244	43	58	79	513	3	0	6	30



Zählstelle: Wiltbergstraße / Alt-Buch - Walter-Friedrich-Straße (Buch, 13125)
 Zeitpunkt, Dauer: Montag, 8.9.2014 von 7:00 bis 19:00 Uhr
 Zählstellen-Nr.: K 686101
 Fahrzeugarten: Pkw+Lfw, Lkw, Bus, Krad, Radf
 Bemerkungen:

Verkehrsstärken Seite 2

	<i>von 2. Walter-Friedrich-Straße nach 3. Wiltbergstraße</i>					<i>von 2. Walter-Friedrich-Straße nach 4. Alt-Buch</i>				
	<i>Pkw+Lfw</i>	<i>Lkw</i>	<i>Bus</i>	<i>Krad</i>	<i>Radf</i>	<i>Pkw+Lfw</i>	<i>Lkw</i>	<i>Bus</i>	<i>Krad</i>	<i>Radf</i>
07:00-08:00	24	0	0	0	6	20	2	0	0	3
08:00-09:00	50	0	0	0	3	33	0	0	0	3
09:00-10:00	84	1	0	0	5	50	2	0	2	0
10:00-11:00	80	1	0	0	4	62	0	0	0	4
11:00-12:00	104	2	0	0	3	90	0	0	1	0
12:00-13:00	70	1	0	1	7	79	0	0	0	0
13:00-14:00	63	1	0	0	16	67	2	1	1	1
14:00-15:00	62	1	0	1	14	78	1	0	1	1
15:00-16:00	85	1	0	1	11	97	2	0	2	5
16:00-17:00	76	0	0	0	17	96	1	0	0	5
17:00-18:00	60	0	0	1	12	103	0	0	3	2
18:00-19:00	61	1	0	1	14	101	0	0	4	5
Summe	819	9	0	5	112	876	10	1	14	29

	<i>von 3. Wiltbergstraße nach 1. Wiltbergstraße</i>					<i>von 3. Wiltbergstraße nach 2. Walter-Friedrich-Straße</i>				
	<i>Pkw+Lfw</i>	<i>Lkw</i>	<i>Bus</i>	<i>Krad</i>	<i>Radf</i>	<i>Pkw+Lfw</i>	<i>Lkw</i>	<i>Bus</i>	<i>Krad</i>	<i>Radf</i>
07:00-08:00	222	7	12	1	6	59	2	0	3	9
08:00-09:00	132	13	11	2	10	91	0	0	0	5
09:00-10:00	160	22	11	2	6	87	0	0	1	3
10:00-11:00	153	12	15	4	4	108	3	0	0	6
11:00-12:00	152	17	13	0	3	101	0	0	0	7
12:00-13:00	146	13	15	7	1	72	1	0	0	2
13:00-14:00	161	16	14	5	6	60	4	0	0	0
14:00-15:00	148	12	12	3	7	64	3	1	1	13
15:00-16:00	218	9	14	2	10	51	1	0	2	9
16:00-17:00	228	3	14	5	25	74	0	0	1	11
17:00-18:00	186	5	12	10	16	81	1	0	4	12
18:00-19:00	110	0	11	9	10	62	0	0	0	7
Summe	2016	129	154	50	104	910	15	1	12	84



Zählstelle: Wiltbergstraße / Alt-Buch - Walter-Friedrich-Straße (Buch, 13125)
 Zeitpunkt, Dauer: Montag, 8.9.2014 von 7:00 bis 19:00 Uhr
 Zählstellen-Nr.: K 686101
 Fahrzeugarten: Pkw+Lfw, Lkw, Bus, Krad, Radf
 Bemerkungen:

Verkehrsstärken Seite 3

	<i>von 3. Wiltbergstraße nach 3. Wiltbergstraße</i>					<i>von 3. Wiltbergstraße nach 4. Alt-Buch</i>				
	<i>Pkw+Lfw</i>	<i>Lkw</i>	<i>Bus</i>	<i>Krad</i>	<i>Radf</i>	<i>Pkw+Lfw</i>	<i>Lkw</i>	<i>Bus</i>	<i>Krad</i>	<i>Radf</i>
07:00-08:00	4	0	0	0	0	153	12	0	4	1
08:00-09:00	3	0	0	0	0	156	7	0	2	0
09:00-10:00	3	0	0	0	0	196	13	1	2	0
10:00-11:00	0	0	0	0	0	190	12	0	0	4
11:00-12:00	2	0	0	0	0	180	12	2	3	1
12:00-13:00	0	0	0	0	0	155	8	0	2	0
13:00-14:00	0	0	0	0	0	130	8	1	1	2
14:00-15:00	0	0	0	0	0	165	7	0	3	1
15:00-16:00	1	0	0	0	0	203	8	0	7	1
16:00-17:00	1	0	0	0	0	250	1	0	4	2
17:00-18:00	0	0	0	0	0	215	6	0	3	0
18:00-19:00	0	0	0	0	0	195	2	0	6	1
Summe	14	0	0	0	0	2188	96	4	37	13

	<i>von 4. Alt-Buch nach 1. Wiltbergstraße</i>					<i>von 4. Alt-Buch nach 2. Walter-Friedrich-Straße</i>				
	<i>Pkw+Lfw</i>	<i>Lkw</i>	<i>Bus</i>	<i>Krad</i>	<i>Radf</i>	<i>Pkw+Lfw</i>	<i>Lkw</i>	<i>Bus</i>	<i>Krad</i>	<i>Radf</i>
07:00-08:00	214	21	5	9	21	36	1	0	0	0
08:00-09:00	117	25	4	0	5	25	2	0	0	3
09:00-10:00	115	24	3	2	4	58	0	0	0	2
10:00-11:00	148	18	3	0	8	75	0	0	0	4
11:00-12:00	113	14	3	0	7	69	0	0	2	0
12:00-13:00	97	21	3	1	1	45	0	0	1	0
13:00-14:00	76	15	3	4	1	69	1	0	0	2
14:00-15:00	90	12	3	1	3	68	2	0	0	10
15:00-16:00	103	7	3	3	7	64	1	0	1	4
16:00-17:00	135	9	3	3	9	69	1	0	2	2
17:00-18:00	129	6	3	0	3	77	0	0	2	4
18:00-19:00	64	1	3	2	4	47	2	0	2	0
Summe	1401	173	39	25	73	702	10	0	10	31



Zählstelle: Wiltbergstraße / Alt-Buch - Walter-Friedrich-Straße (Buch, 13125)
 Zeitpunkt, Dauer: Montag, 8.9.2014 von 7:00 bis 19:00 Uhr
 Zählstellen-Nr.: K 686101
 Fahrzeugarten: Pkw+Lfw, Lkw, Bus, Krad, Radf
 Bemerkungen:

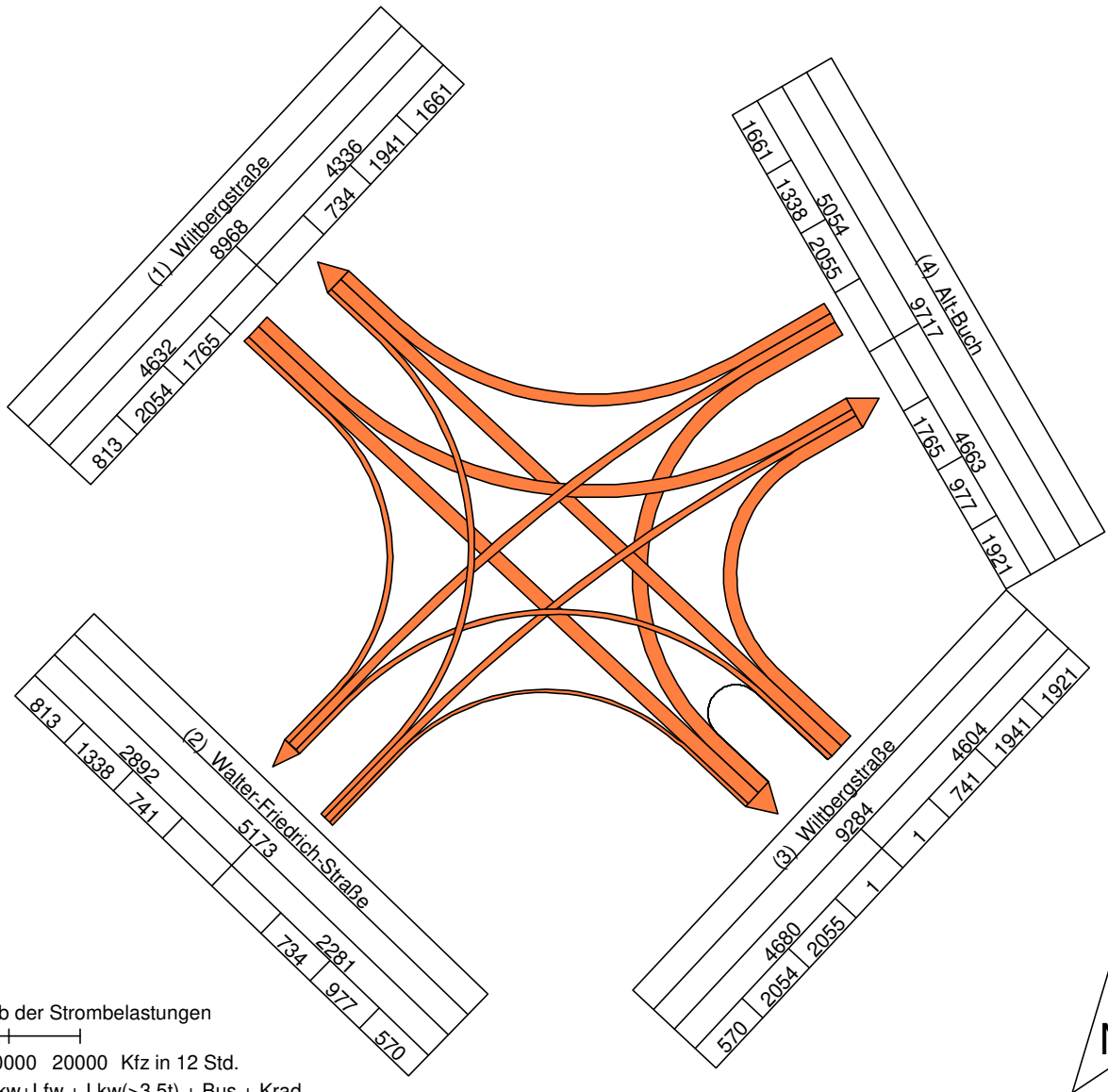
Verkehrsstärken Seite 4

	<i>von 4. Alt-Buch nach 3. Wiltbergstraße</i>				
	<i>Pkw+Lfw</i>	<i>Lkw</i>	<i>Bus</i>	<i>Krad</i>	<i>Radf</i>
<i>07:00-08:00</i>	246	10	0	6	4
<i>08:00-09:00</i>	237	8	2	5	5
<i>09:00-10:00</i>	175	12	1	2	1
<i>10:00-11:00</i>	184	6	2	0	1
<i>11:00-12:00</i>	132	2	1	1	0
<i>12:00-13:00</i>	133	10	0	0	0
<i>13:00-14:00</i>	170	11	1	1	0
<i>14:00-15:00</i>	198	13	0	1	0
<i>15:00-16:00</i>	221	10	0	3	1
<i>16:00-17:00</i>	224	8	2	4	0
<i>17:00-18:00</i>	195	7	0	5	0
<i>18:00-19:00</i>	204	4	0	3	0
Summe	2319	101	9	31	12



Zählstelle: Wiltbergstraße / Alt-Buch - Walter-Friedrich-Straße (Buch, 13125)
 Zeitpunkt, Dauer: Donnerstag, 5.9.2019 von 7:00 bis 19:00 Uhr
 Zählstellen-Nr.: K 686101
 Fahrzeugarten: Pkw+Lfw, Lkw(>3.5t), Bus, Krad, Radf
 Bemerkungen:

Strombelastungsplan: Verkehrsstärken 7:00 - 19:00 Uhr, [Kfz in 12 Std.]



Maßstab der Strombelastungen
 0 10000 20000 Kfz in 12 Std.
 Kfz = Pkw+Lfw + Lkw(>3.5t) + Bus + Krad



Fahrzeugartenanteile im Zeitraum 7:00 - 19:00 Uhr				
Kfz - Belastung entspricht 100%				
	Pkw+Lfw	Lkw(>3.5t)	Bus	Krad
Arm 1:	88.9	6.3	3.6	1.2
Arm 2:	97.7	1.3	0.0	1.0
Arm 3:	92.6	3.6	2.8	1.0
Arm 4:	93.3	5.0	0.7	1.0

Maximalwerte der stdl. Knotenarmbelastungen 7:00 - 19:00 Uhr					
Kfz/Std und jew. Intervallbeginn (Uhrzeit)					
	Zufahrt	Abfahrt	Gesamt		
Arm 1:	459 15:00	408 15:00	867	15:00	
Arm 2:	229 15:00	361 15:00	590	15:00	
Arm 3:	413 15:00	440 14:00	833	14:00	
Arm 4:	480 15:00	486 7:00	876	15:00	

Verkehrsstärken [Kfz/Std.] 7:00 - 8:00 Uhr							
Knotenstrommatrix				Querschnittsbelastung			
nach	1	2	3	4	Zuf	Abf	Ges
von 1		31	139	185	355	374	729
von 2	38		41	76	155	100	255
von 3	145	26	0	225	396	315	711
von 4	191	43	135		369	486	855

Verkehrsstärken [Kfz/Std.] 16:00 - 17:00 Uhr							
Knotenstrommatrix				Querschnittsbelastung			
nach	1	2	3	4	Zuf	Abf	Ges
von 1		119	184	154	457	376	833
von 2	92		46	87	225	355	580
von 3	158	75	0	157	390	414	804
von 4	126	161	184		471	398	869



Zählstelle: Wiltbergstraße / Alt-Buch - Walter-Friedrich-Straße (Buch, 13125)
 Zeitpunkt, Dauer: Donnerstag, 5.9.2019 von 7:00 bis 19:00 Uhr
 Zählstellen-Nr.: K 686101
 Fahrzeugarten: Pkw+Lfw, Lkw(>3.5t), Bus, Krad, Radf
 Bemerkungen:

Verkehrsstärken Seite 1

	von 1. Wiltbergstraße nach 2. Walter-Friedrich-Straße					Kfz
	Pkw+Lfw	Lkw(>3.5t)	Bus	Krad	Radf	
07:00-08:00	31	0	0	0	0	31
08:00-09:00	29	1	0	1	0	31
09:00-10:00	47	1	0	0	0	48
10:00-11:00	52	0	0	1	0	53
11:00-12:00	70	1	0	0	0	71
12:00-13:00	53	2	0	0	0	55
13:00-14:00	67	1	0	0	1	68
14:00-15:00	81	0	0	0	0	81
15:00-16:00	117	0	0	1	1	118
16:00-17:00	118	1	0	0	0	119
17:00-18:00	85	0	0	1	1	86
18:00-19:00	52	0	0	0	0	52
Summe	802	7	0	4	3	813

	von 1. Wiltbergstraße nach 3. Wiltbergstraße					Kfz
	Pkw+Lfw	Lkw(>3.5t)	Bus	Krad	Radf	
07:00-08:00	115	10	11	3	5	139
08:00-09:00	134	9	11	2	6	156
09:00-10:00	145	9	12	2	5	168
10:00-11:00	147	14	12	4	3	177
11:00-12:00	146	7	11	0	5	164
12:00-13:00	156	6	10	3	3	175
13:00-14:00	154	11	12	3	5	180
14:00-15:00	171	8	11	1	8	191
15:00-16:00	174	7	9	3	11	193
16:00-17:00	161	8	12	3	24	184
17:00-18:00	153	2	12	6	17	173
18:00-19:00	138	2	12	2	7	154
Summe	1794	93	135	32	99	2054



Zählstelle: Wiltbergstraße / Alt-Buch - Walter-Friedrich-Straße (Buch, 13125)
 Zeitpunkt, Dauer: Donnerstag, 5.9.2019 von 7:00 bis 19:00 Uhr
 Zählstellen-Nr.: K 686101
 Fahrzeugarten: Pkw+Lfw, Lkw(>3.5t), Bus, Krad, Radf
 Bemerkungen:

Verkehrsstärken Seite 2

	von 1. Wiltbergstraße nach 4. Alt-Buch					Kfz
	Pkw+Lfw	Lkw(>3.5t)	Bus	Krad	Radf	
07:00-08:00	153	24	3	5	0	185
08:00-09:00	128	27	2	3	0	160
09:00-10:00	127	24	2	2	0	155
10:00-11:00	118	18	2	1	0	139
11:00-12:00	113	14	3	0	0	130
12:00-13:00	109	29	3	2	2	143
13:00-14:00	124	19	3	1	0	147
14:00-15:00	105	16	3	2	3	126
15:00-16:00	122	19	5	2	1	148
16:00-17:00	135	15	3	1	0	154
17:00-18:00	121	20	3	1	1	145
18:00-19:00	116	12	3	2	0	133
Summe	1471	237	35	22	7	1765

	von 2. Walter-Friedrich-Straße nach 1. Wiltbergstraße					Kfz
	Pkw+Lfw	Lkw(>3.5t)	Bus	Krad	Radf	
07:00-08:00	35	2	0	1	2	38
08:00-09:00	43	3	0	2	0	48
09:00-10:00	29	1	0	0	0	30
10:00-11:00	53	5	0	1	2	59
11:00-12:00	49	2	0	3	0	54
12:00-13:00	50	4	0	0	0	54
13:00-14:00	55	3	0	1	1	59
14:00-15:00	63	2	0	1	0	66
15:00-16:00	83	1	0	1	2	85
16:00-17:00	85	5	0	2	0	92
17:00-18:00	73	3	0	1	3	77
18:00-19:00	69	2	0	1	0	72
Summe	687	33	0	14	10	734



Zählstelle: Wiltbergstraße / Alt-Buch - Walter-Friedrich-Straße (Buch, 13125)
 Zeitpunkt, Dauer: Donnerstag, 5.9.2019 von 7:00 bis 19:00 Uhr
 Zählstellen-Nr.: K 686101
 Fahrzeugarten: Pkw+Lfw, Lkw(>3.5t), Bus, Krad, Radf
 Bemerkungen:

Verkehrsstärken Seite 3

	von 2. Walter-Friedrich-Straße nach 3. Wiltbergstraße					Kfz
	Pkw+Lfw	Lkw(>3.5t)	Bus	Krad	Radf	
07:00-08:00	40	0	0	1	0	41
08:00-09:00	64	0	0	1	0	65
09:00-10:00	39	1	0	0	0	40
10:00-11:00	43	1	0	0	1	44
11:00-12:00	52	0	0	0	0	52
12:00-13:00	46	0	0	0	0	46
13:00-14:00	50	0	0	0	0	50
14:00-15:00	58	0	0	0	0	58
15:00-16:00	51	1	0	1	1	53
16:00-17:00	45	1	0	0	0	46
17:00-18:00	47	0	0	1	1	48
18:00-19:00	27	0	0	0	0	27
Summe	562	4	0	4	3	570

	von 2. Walter-Friedrich-Straße nach 4. Alt-Buch					Kfz
	Pkw+Lfw	Lkw(>3.5t)	Bus	Krad	Radf	
07:00-08:00	75	1	0	0	0	76
08:00-09:00	67	0	0	0	1	67
09:00-10:00	101	0	0	1	0	102
10:00-11:00	86	1	0	0	1	87
11:00-12:00	82	0	0	0	0	82
12:00-13:00	73	0	0	2	1	75
13:00-14:00	88	2	0	1	0	91
14:00-15:00	75	0	0	2	2	77
15:00-16:00	90	0	0	1	0	91
16:00-17:00	85	1	0	1	0	87
17:00-18:00	71	1	0	0	0	72
18:00-19:00	68	0	0	2	0	70
Summe	961	6	0	10	5	977



Zählstelle: Wiltbergstraße / Alt-Buch - Walter-Friedrich-Straße (Buch, 13125)
 Zeitpunkt, Dauer: Donnerstag, 5.9.2019 von 7:00 bis 19:00 Uhr
 Zählstellen-Nr.: K 686101
 Fahrzeugarten: Pkw+Lfw, Lkw(>3.5t), Bus, Krad, Radf
 Bemerkungen:

Verkehrsstärken Seite 4

	<i>von 3. Wiltbergstraße nach 1. Wiltbergstraße</i>					<i>Kfz</i>
	<i>Pkw+Lfw</i>	<i>Lkw(>3.5t)</i>	<i>Bus</i>	<i>Krad</i>	<i>Radf</i>	
07:00-08:00	123	9	10	3	4	145
08:00-09:00	129	13	11	2	2	155
09:00-10:00	135	11	11	0	2	157
10:00-11:00	125	6	10	3	0	144
11:00-12:00	145	11	10	0	1	166
12:00-13:00	149	8	10	4	1	171
13:00-14:00	152	13	11	2	0	178
14:00-15:00	161	8	11	1	2	181
15:00-16:00	163	7	10	0	3	180
16:00-17:00	144	2	10	2	0	158
17:00-18:00	138	5	10	3	5	156
18:00-19:00	135	4	11	0	1	150
Summe	1699	97	125	20	21	1941

	<i>von 3. Wiltbergstraße nach 2. Walter-Friedrich-Straße</i>					<i>Kfz</i>
	<i>Pkw+Lfw</i>	<i>Lkw(>3.5t)</i>	<i>Bus</i>	<i>Krad</i>	<i>Radf</i>	
07:00-08:00	25	0	0	1	0	26
08:00-09:00	40	1	0	0	0	41
09:00-10:00	65	0	0	1	0	66
10:00-11:00	61	2	0	0	0	63
11:00-12:00	66	0	0	1	0	67
12:00-13:00	58	0	0	2	0	60
13:00-14:00	77	0	0	0	0	77
14:00-15:00	55	0	0	0	0	55
15:00-16:00	75	1	0	0	0	76
16:00-17:00	74	1	0	0	0	75
17:00-18:00	79	0	0	0	0	79
18:00-19:00	56	0	0	0	0	56
Summe	731	5	0	5	0	741



Zählstelle: Wiltbergstraße / Alt-Buch - Walter-Friedrich-Straße (Buch, 13125)
 Zeitpunkt, Dauer: Donnerstag, 5.9.2019 von 7:00 bis 19:00 Uhr
 Zählstellen-Nr.: K 686101
 Fahrzeugarten: Pkw+Lfw, Lkw(>3.5t), Bus, Krad, Radf
 Bemerkungen:

Verkehrsstärken Seite 5

	<i>von 3. Wiltbergstraße nach 3. Wiltbergstraße</i>					<i>Kfz</i>
	<i>Pkw+Lfw</i>	<i>Lkw(>3.5t)</i>	<i>Bus</i>	<i>Krad</i>	<i>Radf</i>	
07:00-08:00	0	0	0	0	0	0
08:00-09:00	0	0	0	0	0	0
09:00-10:00	0	0	0	0	0	0
10:00-11:00	0	0	0	0	0	0
11:00-12:00	1	0	0	0	0	1
12:00-13:00	0	0	0	0	0	0
13:00-14:00	0	0	0	0	0	0
14:00-15:00	0	0	0	0	0	0
15:00-16:00	0	0	0	0	0	0
16:00-17:00	0	0	0	0	0	0
17:00-18:00	0	0	0	0	0	0
18:00-19:00	0	0	0	0	0	0
Summe	1	0	0	0	0	1

	<i>von 3. Wiltbergstraße nach 4. Alt-Buch</i>					<i>Kfz</i>
	<i>Pkw+Lfw</i>	<i>Lkw(>3.5t)</i>	<i>Bus</i>	<i>Krad</i>	<i>Radf</i>	
07:00-08:00	212	10	1	2	0	225
08:00-09:00	175	9	0	2	0	186
09:00-10:00	170	3	0	1	0	174
10:00-11:00	143	6	1	2	0	152
11:00-12:00	149	11	0	1	1	161
12:00-13:00	119	6	0	0	1	125
13:00-14:00	133	4	0	1	0	138
14:00-15:00	146	9	0	2	0	157
15:00-16:00	153	4	0	0	0	157
16:00-17:00	150	5	0	2	0	157
17:00-18:00	139	3	0	0	0	142
18:00-19:00	142	2	0	3	0	147
Summe	1831	72	2	16	2	1921



Zählstelle: Wiltbergstraße / Alt-Buch - Walter-Friedrich-Straße (Buch, 13125)
 Zeitpunkt, Dauer: Donnerstag, 5.9.2019 von 7:00 bis 19:00 Uhr
 Zählstellen-Nr.: K 686101
 Fahrzeugarten: Pkw+Lfw, Lkw(>3.5t), Bus, Krad, Radf
 Bemerkungen:

Verkehrsstärken Seite 6

	von 4. Alt-Buch nach 1. Wiltbergstraße					Kfz
	Pkw+Lfw	Lkw(>3.5t)	Bus	Krad	Radf	
07:00-08:00	175	9	3	4	2	191
08:00-09:00	156	4	3	0	0	163
09:00-10:00	123	11	2	1	0	137
10:00-11:00	112	8	2	0	1	122
11:00-12:00	128	5	2	0	0	135
12:00-13:00	124	10	3	2	0	139
13:00-14:00	118	13	3	3	0	137
14:00-15:00	101	9	3	0	2	113
15:00-16:00	132	7	3	1	0	143
16:00-17:00	115	9	2	0	0	126
17:00-18:00	128	10	3	2	0	143
18:00-19:00	105	4	3	0	1	112
Summe	1517	99	32	13	6	1661

	von 4. Alt-Buch nach 2. Walter-Friedrich-Straße					Kfz
	Pkw+Lfw	Lkw(>3.5t)	Bus	Krad	Radf	
07:00-08:00	41	1	0	1	0	43
08:00-09:00	63	3	0	1	2	67
09:00-10:00	80	0	0	3	1	83
10:00-11:00	100	0	0	0	0	100
11:00-12:00	122	0	0	2	1	124
12:00-13:00	97	1	0	1	0	99
13:00-14:00	108	3	0	2	0	113
14:00-15:00	138	3	0	1	3	142
15:00-16:00	165	1	0	1	3	167
16:00-17:00	158	2	0	1	4	161
17:00-18:00	117	0	0	1	6	118
18:00-19:00	120	0	0	1	4	121
Summe	1309	14	0	15	24	1338



Zählstelle: Wiltbergstraße / Alt-Buch - Walter-Friedrich-Straße (Buch, 13125)
 Zeitpunkt, Dauer: Donnerstag, 5.9.2019 von 7:00 bis 19:00 Uhr
 Zählstellen-Nr.: K 686101
 Fahrzeugarten: Pkw+Lfw, Lkw(>3.5t), Bus, Krad, Radf
 Bemerkungen:

Verkehrsstärken Seite 7

	<i>von 4. Alt-Buch nach 3. Wiltbergstraße</i>					
	<i>Pkw+Lfw</i>	<i>Lkw(>3.5t)</i>	<i>Bus</i>	<i>Krad</i>	<i>Radf</i>	<i>Kfz</i>
<i>07:00-08:00</i>	125	7	0	3	1	135
<i>08:00-09:00</i>	162	5	0	0	3	167
<i>09:00-10:00</i>	173	5	1	0	1	179
<i>10:00-11:00</i>	146	7	0	2	3	155
<i>11:00-12:00</i>	161	7	0	3	2	171
<i>12:00-13:00</i>	163	5	0	1	2	169
<i>13:00-14:00</i>	170	9	0	1	2	180
<i>14:00-15:00</i>	185	5	1	0	0	191
<i>15:00-16:00</i>	164	4	0	2	1	170
<i>16:00-17:00</i>	179	3	0	2	1	184
<i>17:00-18:00</i>	167	2	0	3	0	172
<i>18:00-19:00</i>	180	0	0	2	0	182
Summe	1975	59	2	19	16	2055