

19. Wahlperiode

## **Schriftliche Anfrage**

**der Abgeordneten Antje Kapek (GRÜNE)**

vom 24. Juli 2023 (Eingang beim Abgeordnetenhaus am 25. Juli 2023)

zum Thema:

**Verkehrschao im Blumenviertel – wann kommt die Entlastung?**

und **Antwort** vom 11. August 2023 (Eingang beim Abgeordnetenhaus am 14. August 2023)

Senatsverwaltung für  
Mobilität, Verkehr, Klimaschutz und Umwelt

Frau Abgeordnete Antje Kapek (GRÜNE)  
über  
den Präsidenten des Abgeordnetenhauses von Berlin

über Senatskanzlei - G Sen -

A n t w o r t  
auf die Schriftliche Anfrage Nr. 19/16229  
vom 24. Juli 2023  
über Verkehrschaos im Blumenviertel – wann kommt die Entlastung?

---

Im Namen des Senats von Berlin beantworte ich Ihre Schriftliche Anfrage wie folgt:

Vorbemerkung der Verwaltung:

Die Schriftliche Anfrage betrifft (zum Teil) Sachverhalte, die der Senat nicht aus eigener Zuständigkeit und Kenntnis beantworten kann. Er ist gleichwohl um eine sachgerechte Antwort bemüht und hat daher das Bezirksamt Pankow (BA Pankow) um Stellungnahme gebeten. Sie wird in der Antwort an den entsprechend gekennzeichneten Stellen wiedergegeben.

Frage 1:

Wie war die bisherige Verkehrsführung im Blumenviertel und welche Probleme resultierten daraus?

Antwort zu 1:

Das BA Pankow teilt hierzu Folgendes mit:

„Die Straßen im Blumenviertel sind als öffentliche Straße dem Verkehr uneingeschränkt gewidmet. Sie sind Bestandteil einer geschwindigkeitsreduzierten Zone (Tempo-30-Zone) und stehen jedem Verkehrsteilnehmer zur Verfügung. Ausgenommen sind Kraftfahrzeuge mit einer zulässigen Gesamtmasse über 3,5 t. Es gilt ein Lkw-Verbot mit Zusatzzeichen „Anlieger frei“ (Zeichen 253 mit Zusatzzeichen 1020-30). Die Tempo-30-Zone wird durch die Zeichen 274.1/2 Straßenverkehrs-Ordnung (StVO) an den jeweiligen Zufahrtsmöglichkeiten der Zone (den Einmündungen) ausgewiesen. Eine durch das Bezirksamt Pankow in Auftrag gegebene repräsentative Verkehrszählung hat gezeigt, dass der Anteil des ungebrochenen

Durchgangsverkehrs mehr als 50 % der Verkehrsmengen ausmacht.  
Geschwindigkeitsüberschreitungen befanden sich laut Polizei analog zum berlinweiten Durchschnitt, die allgemeine Unfalllage „lässt keine signifikante Entwicklung erkennen“ (Schreiben der Polizei vom 14. Oktober 2020).“

Frage 2:

Welche verkehrslenkenden Maßnahmen hat der Senat seit 2020 im Blumenviertel ergriffen und welche Probleme wurden damit adressiert? (Maßnahmen und Umsetzungszeitraum bitte detailliert auflisten)

Frage 8:

Welche Maßnahmen plant der Senat um den Ausweichverkehr durch die Wohnstraßen des Blumenviertels zu verhindern? (Bitte detailliert auflisten inkl. Umsetzungszeitraum der Maßnahmen)

Antwort zu 2 und 8:

Aufgrund des sachlichen Zusammenhangs werden die Fragen 2 und 8 gemeinsam beantwortet. Nach Auskunft des BA Pankow hat das vom Stadtentwicklungsamt Pankow erstellte Verkehrskonzept für das Blumenviertel das Ziel, die Verkehrssicherheit im Blumenviertel durch gezielte und niedrighschwellige verkehrslenkende Maßnahmen zu erhöhen. Das Konzept basiert auf einer detaillierten Knotenstrom- und Kordonenerhebung vom Dezember 2021, die Aussagen über das Quell- und Zielverkehrsaufkommen sowie über das Durchgangsverkehrsaufkommen und dessen Routen innerhalb des Blumenviertels zulassen. Daraufhin wurden Maßnahmen zur Vermeidung von Durchgangsverkehren (Schleichverkehr) im Blumenviertel konzipiert. Diese umfassen:

1. Reduzierung des Fahrbahnquerschnitts zugunsten der Anlage eines derzeit fehlenden Gehweges mit der Folge einer Einbahnstraßenregelung im Stedinger Weg zur Erhöhung der Verkehrssicherheit im Fuß- und Schülerverkehr sowie
2. Ein- und Abbiegegebote am Knotenpunkt Oderbruchstraße / Maiglöckchenstraße zur Erhöhung der Verkehrssicherheit

Frage 3:

Welche Ergebnisse sind bei den im Oktober und November 2021 erfassten Knotenstrom- und Querschnittserhebungen im Siedlergebiet Nordost/ Blumenviertel gemessen worden?

Bitte nachfolgende Standorte einzeln aufschlüsseln:

- a) 16568 Syringenplatz südlich Nr. 30 (Pankow, 10407)

- b) 16569 Syringenplatz südlich Nr. 30 (Pankow, 10407)
- c) 16570 Syringenplatz nördlich Nr. 30 (Pankow, 10407)
- d) 16590 Sigridstraße auf Höhe Stedingerweg (Pankow, 10407)
- e) 16591 Sigridstraße auf Höhe Stedingerweg (Pankow, 10407)
- f) 52701 Storkower Straße / Kniprodestraße (Prenzlauer Berg, 10407)

Antwort zu 3:

Es wird auf die Anhänge zur Schriftlichen Anfrage verwiesen.

Frage 4:

Welche Ergebnisse sind bei der Geschwindigkeitskontrolle im Stedingerweg im Dezember 2022 im Vergleich zu der Kontrolle im November 2019 gemessen worden (bitte um detaillierte Aufstellung)?

Antwort zu 4:

In der Polizeidirektion 1 (Nord) wurden im Stedingerweg im Bereich der Geschwindigkeitsbegrenzung auf 30 km/h mittels Geschwindigkeitsmesskasten in den Jahren 2019 und 2022 anonymisiert Geschwindigkeitsdaten und Verkehrsströme erhoben.

Die erfragten Daten sind der folgenden Tabelle zu entnehmen:

erfasste Daten / Zeitraum	4. bis 11. November 2019	12. bis 21. Dezember 2022
Fahrzeuge gesamt	19.238	26.206
Geschwindigkeit schneller als 36 km/h	4.022	12.258
davon:		
bis 40 km/h	2.991	6.644
bis 50 km/h	986	5.173
bis 60 km/h	45	410
bis 70 km/h	-	28
bis 80 km/h	-	3
Spitzenwert	58 km/h	74 km/h

(Stand: 31. Juli 2023)

Frage 5:

2018 wurden Instandsetzungsmaßnahmen in einem Teilbereich des Stedingerwegs (zwischen Sigridstraße und Süderbrokstraße) durchgeführt. Dabei wurde auf einer Straßenseite, der 70cm breite Gehweg, so angelegt, dass Anwohnende direkt auf die Straße treten müssen und Schüler\*innen im Kurvenbereich die Straße queren müssen.

Warum wurde der Gehweg während der Instandsetzungsmaßnahmen 2018 nicht nach gelten Rechtsvorschriften angelegt?

Antwort zu 5:

Das BA Pankow teilt hierzu Folgendes mit:

„Die angesprochene und von SGA Pankow im Zuge der Straßeninstandhaltung durchgeführte Instandsetzungsmaßnahme des Stedingerwegs zwischen Süderbrokweg und Sigridstraße beinhaltete nur die Sanierung der Fahrbahn und der Borde zum Gehweg auf der westlichen Fahrbahnseite und keine rechtskonforme Neuanlage des Gehwegs. Der Gehweg selber wurde weder vollflächig saniert noch dessen Breite verändert. Vor Baubeginn 2018 bestand die Fahrbahn noch aus Großpflaster, welches zum Teil mit Asphalt überzogen war. Es bestanden erhebliche Mängel im Fahrbahnbereich, so dass diese Maßnahme in Bezug auf die Verkehrssicherheit unumgänglich war. Des Weiteren wurden erforderliche Regenabläufe im Fahrbahnbereich neu gesetzt.“

Frage 6:

Plant der Senat eine rechtskonforme Herstellung des Gehwegs? Wenn ja für welchem Zeitraum ist der Umbau vorgesehen?

Antwort zu 6:

Das BA Pankow teilt hierzu Folgendes mit:

„Aufgrund der aktuellen finanziellen Lage ist ein Umbau bzw. Neubau des Gehweges nach den Vorschriften des Berliner Straßengesetzes von Seiten SGA Pankow derzeit nicht vorgesehen. Bei einer Verbreiterung des Gehweges würden auf der Westseite des Stedingerwegs zwischen Süderbrokweg und Sigridstraße die Parkplätze vor den Häusern wegfallen, weil durch diese Maßnahme der Querschnitt der Fahrbahn verringert werden würde und das Parken von KFZ in diesem Abschnitt nicht mehr möglich wäre.“

Frage 7:

Welche Maßnahmen plant der Senat, um gebietsfremden Parkverkehr (bspw. durch Berufspendler\*innen und Kund\*innen des Lebensmitteleinzelhändlers „Kaufland“) im Blumenviertel einzuschränken? (Bitte detailliert auflisten inkl. Umsetzungszeitraum der Maßnahmen)

Antwort zu 7:

Das BA Pankow teilt hierzu Folgendes mit:

„Derzeit sind seitens des Bezirks keine Maßnahmen zur Unterbindung des gebietsfremden Parkverkehrs geplant.“

Frage 9:

Unterstützt der Senat Baumpflanzungen im Altescherweg?

Frage 10:

Welche Möglichkeiten hat der Senat die Bürger\*inneninitiative zur Baumpflanzung im Altescherweg zu unterstützen?

Antwort zu 9 und 10:

Die Fragen 9 und 10 werden wegen des Sachzusammenhangs gemeinsam beantwortet.

Zuständig für Baumpflanzungen auf öffentlichem Straßenland sind grundsätzlich die Bezirksämter/Straßen- und Grünflächenämter. Der Senat unterstützt die Bezirksämter in Form von Pflanzungen der Berliner Stadtbaumkampagne. Die Standorte dafür werden regelmäßig von den Bezirksämtern benannt. Nach der Prüfung auf Bepflanzbarkeit können auch Standorte im Altescherweg (nicht „Altescherweg“) für die Herbstpflanzung 2024 vom Bezirksamt an die Senatsverwaltung für Mobilität, Verkehr, Klimaschutz und Umwelt gemeldet werden. Nach aktuellem Stand soll die Standortabfrage der Bezirksämter für Herbst 2024 demnächst erfolgen. Falls Standorte im Altescherweg benannt werden, können Bürgerinnen und Bürger im Rahmen der Stadtbaumkampagne für die Pflanzungen spenden.

Frage 11:

Im März wurde der Stendingerweg zwischen Sigridstraße und Süderbrokweg, als Teil des Verkehrskonzept im Blumenviertel und zur Ausweitung der Schulsicherheit, zur Einbahnstraße. Warum setzt der Senat keine Kontrollen zur Einhaltung der neuen Verkehrsführung ein?

Antwort zu 11:

Vom 1. März bis 30. Juni 2023 wurden durch Dienstkräfte der Polizei Berlin 15 Einsätze zur Überwachung der Einbahnstraßenregelung im Stendingerweg durchgeführt. Im zuständigen Polizeiabschnitt 16 wird die dortige Verkehrssituation weiter beobachtet und es werden lageangepasst polizeiliche Überwachungsmaßnahmen initiiert.

Frage 12:

Wie begründet der Senat es gebe noch Klärungsbedarf zur Verkehrsführung im Bereich der Maiglöckchenstraße, bevor das Verkehrskonzept im Blumenviertel konsequent durchgesetzt werden kann?

Antwort zu 12:

Nach Auskunft des BA Pankow entfalten die im Verkehrskonzept erarbeiteten Maßnahmen nur zusammen ihre Wirkung zur Unterbindung des Kfz-Durchgangsverkehrs. Die geplanten Ein- und

Abbiegegebote in der Maiglöckchenstraße sind ein Schlüsselement des mit der BVG abgestimmten Konzeptes. Aufgrund der vom Bezirk analysierten Verkehrsbeziehungen des Durchgangsverkehrs in dem Viertel würde der Verzicht der Abbiegegebote die Wirkungen nachhaltig mindern. Die Einbahnstraßenregelung alleine hat dagegen nur einen geringen Effekt. Gerade in Verbindung mit den Straßenbahnbaumaßnahmen in der Oderbruchstraße wird die erarbeitete Lösung die Verkehrssicherheit am Knoten Oderbruchstraße / Maiglöckchenstraße erhöhen.

Frage 13:

Aus welchem Grund fordert der Senat vom Bezirk noch zusätzliche Nachweise zur Verkehrsverlagerung, obwohl es sich lediglich um eine Rückverlagerung des Verkehrs aus einem Wohngebiet auf die Hauptstraßen handelt?

Antwort zu 13:

Der Senat muss eine geordnete und verkehrssichere Abwicklung der Verkehre auf dem übergeordneten Straßennetz sicherstellen. Daher müssen die Auswirkungen von Verkehrsverlagerungen geprüft werden, um ggf. mit zusätzlichen Maßnahmen im übergeordneten Straßennetz wie beispielsweise durch Anpassung von Schaltungen an Lichtzeichenanlagen auf die sich verändernden Verkehrsmengen reagieren und die Verkehrssicherheit auf den übergeordneten Straßen im Umfeld des Wohngebiets „Blumenviertel“ gewährleisten zu können.

Frage 14:

Welche Priorität räumt der Senat der Schulwegsicherheit im Kontext einer Verkehrsverlagerung im Blumenviertel ein?

Antwort zu 14:

Das BA Pankow teilt hierzu Folgendes mit:

„Die Schulwegsicherheit hat in Pankow eine sehr hohe Priorität. Gefährdungen für Schulkinder müssen ausgeschlossen werden, Kompromisse bei der Schulwegsicherheit verbieten sich von selbst und sind nicht, auch nicht in geringem Maße, akzeptabel. Aus diesem Grund sieht das erarbeitete Verkehrskonzept die Reduzierung des Fahrbahnquerschnitts zugunsten der Anlage eines derzeit fehlenden Gehweges mit der Folge einer Einbahnstraßenregelung im Stedinger Weg zur Erhöhung der Verkehrssicherheit im Fuß- und Schülerverkehr vor.“

Frage 15:

Welche Maßnahmen ergreift der Senat zur Sicherung der Schulwegsicherheit, solange das Verkehrskonzept nicht konsequent durchgesetzt wird?

Antwort zu 15:

Das BA Pankow teilt hierzu Folgendes mit:

„Die konsequente Umsetzung des Verkehrskonzepts ist möglichen temporären verkehrlichen Maßnahmen vorzuziehen, da erst die vollständige Umsetzung des Verkehrskonzepts eine Verbesserung der Schulwegsicherheit gewährleisten kann.“

Frage 16:

Würde ein Kiezblock im Blumenviertel die Schulwegsicherheit erhöhen? (Wenn nicht, Antwort bitte begründen)  
Wenn ja, zieht der Senat den Bau eines Kiezblocks im Blumenviertel in Betracht und welche Maßnahmen wurden ggf. bereits in die Wege geleitet? (Bitte detailliert auflisten inkl. Umsetzungszeitraum der Maßnahmen)

Antwort zu 16:

Nach Auskunft des BA Pankow ist ein Kiezblock ein städtisches Wohnquartier ohne Kfz-Durchgangsverkehr. Die Straßen innerhalb des Kiezes sind vor allem für den Fuß- und Radverkehr sowie den durch die Anwohnerinnen und Anwohner induzierten Kfz-Verkehr da. Das durch den Bezirk Pankow erarbeitete und teilweise umgesetzte Verkehrskonzept erfüllt durch die verkehrslenkenden Maßnahmen bereits das zentrale Ziel eines Kiezblocks. Bei konsequenter Umsetzung des Verkehrskonzepts wird der Kfz-Durchgangsverkehr wirkungsvoll unterbunden. Durch Reduzierung der Gesamtverkehrsbelastung profitiert allgemein die Verkehrssicherheit im Wohnviertel Blumenviertel, die Schulwegsicherheit im Besonderen. Darüber hinaus ist der öffentliche Raum in einem Kiezblock attraktiv zu gestalten.

Frage 17:

Würde ein Kiezblock im Blumenviertel, durch die Auslagerung von Ausweich- und gebietsfremdem Parkverkehr, das Verkehrschaos in den Wohnstraßen minimieren? (Antwort bitte begründen)

Antwort zu 17:

Das BA Pankow teilt hierzu Folgendes mit:

„Ein Kiezblock setzt nicht zwingend die Auslagerung von Ausweich- und gebietsfremden Parkverkehr in Wohnvierteln voraus. Alle Straßen sind bei den Kiezblocks in Pankow weiterhin erreichbar, jedoch unattraktiver für gebietsfremden Parksuchverkehr. Eine effiziente Unterbindung ist eher mit einer Parkraumbewirtschaftung zu erreichen.“

Frage 18:

Welche Auswirkungen erwartet der Senat auf die Verkehrsentwicklung im Blumenviertel, wenn der 17. Bauabschnitt der A100 wie geplant fertig gestellt wird?



Frage 19:

Welche Maßnahmen wird der Senat ergreifen, um ein zusätzliches Verkehrsaufkommen durch die Fertigstellung des 17. Bauabschnitts der A100 zu Lasten der Anwohner\*innen im Blumenviertel zu verhindern? Plant der Senat die Maßnahmen vor Eröffnung des 17. Bauabschnitts umzusetzen? (Maßnahmen bitte detailliert auflisten)

Frage 20:

Wie will der Senat eine konsequente Umsetzung der Maßnahmen, zum Schutz der Anwohner\*innen im Blumenviertel, durch das erhöhte Verkehrsaufkommen bei Inbetriebnahme des 17. Bauabschnitts der A100, garantieren?

Antwort zu 18-20:

Wegen ihres Sachzusammenhangs werden die Fragen 18, 19 und 20 gemeinsam beantwortet.

Die Zuständigkeit für Planung, Bau, Betrieb, Erhaltung, Finanzierung und vermögensmäßige Verwaltung der Bundesautobahnen liegt seit dem 1. Januar 2021 nicht mehr bei den Bundesländern im Rahmen der Auftragsverwaltung, sondern beim Bund.

Für den 17. Bauabschnitt der BAB A 100 wurden vom Vorhabenträger, der Autobahn GmbH des Bundes, im Frühjahr 2023 Planungsleistungen ausgeschrieben. Im Anschluss an die jetzt ausgeschriebenen Planungsleistungen soll gemäß Vorhabenträger ab 2025 die technische Detailplanung zur Projektlösung und die Einleitung eines Planfeststellungsverfahrens erfolgen. Weiterführend wird auf die Projektseite der Autobahn GmbH des Bundes verwiesen: <https://www.autobahn.de/die-autobahn/projekte/detail/neubau-bab-100-17-bauabschnitt>

Erst nach der Projektaktualisierung seitens des Vorhabenträgers können etwaige Auswirkungen antizipiert und erforderlichenfalls Maßnahmen seitens des Senats ergriffen werden.

Berlin, den 11.08.2023

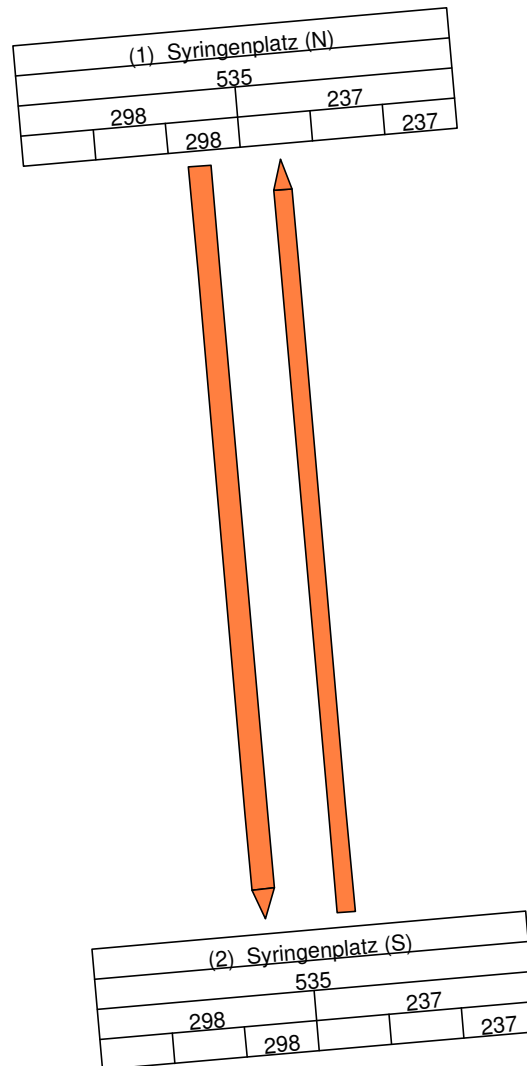
In Vertretung

Dr. Claudia Elif Stutz  
Senatsverwaltung für  
Mobilität, Verkehr, Klimaschutz und Umwelt

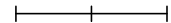


Zählstelle: Syringenplatz südlich Nr. 30 (Pankow, 10407)  
 Zeitpunkt, Dauer: Donnerstag, 18.11.2021 von 7:00 bis 19:00 Uhr  
 Zählstellen-Nr.: Q 16568  
 Fahrzeugarten: Pkw+Lfw, Lkw(1), Lkw(2), Bus, Krad, Radf  
 Bemerkungen: Verkehrliche Einschränkungen bedingt durch COVID-19-Pandemie!

Strombelastungsplan: Verkehrsstärken 7:00 - 19:00 Uhr, [Kfz in 12 Std.]

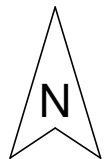


Maßstab der Strombelastungen



0 1000 2000 Kfz in 12 Std.

Kfz = Pkw+Lfw + Lkw(1) + Lkw(2) + Bus + Krad



Fahrzeugartenanteile im Zeitraum 7:00 - 19:00 Uhr						
Kfz - Belastung entspricht 100%						
	Pkw+Lfw	Lkw(1)	Lkw(2)	Bus	Krad	
Arm 1:	98.5	1.1	0.0	0.0	0.4	
Arm 2:	98.5	1.1	0.0	0.0	0.4	

Maximalwerte der stdl. Knotenarmbelastungen 7:00 - 19:00 Uhr						
Kfz/Std und jew. Intervallbeginn (Uhrzeit)						
	Zufahrt		Abfahrt		Gesamt	
Arm 1:	51	15:00	30	16:00	79	15:00
Arm 2:	30	16:00	51	15:00	79	15:00

Verkehrsstärken [Kfz/12 Std.] 7:00 - 19:00 Uhr							
Knotenstrommatrix				Querschnittsbelastung			
nach	1	2	3	4	Zuf	Abf	Ges
von 1		298			298	237	535
von 2	237				237	298	535
von 3							
von 4							

Verkehrsstärken [Kfz/24 Std.] 0:00 - 24:00 Uhr							
Knotenstrommatrix				Querschnittsbelastung			
nach	1	2	3	4	Zuf	Abf	Ges
von 1		298			298	237	535
von 2	237				237	298	535
von 3							
von 4							



Zählstelle: Syringenplatz südlich Nr. 30 (Pankow, 10407)  
 Zeitpunkt, Dauer: Donnerstag, 18.11.2021 von 7:00 bis 19:00 Uhr  
 Zählstellen-Nr.: Q 16568  
 Fahrzeugarten: Pkw+Lfw, Lkw(1), Lkw(2), Bus, Krad, Radf  
 Bemerkungen: Verkehrliche Einschränkungen bedingt durch COVID-19-Pandemie!

Verkehrsstärken Seite 1

	Richtung Syringenplatz (S)						Kfz
	Pkw+Lfw	Lkw(1)	Lkw(2)	Bus	Krad	Radf	
07:00-07:15	3	0	0	0	0	4	3
07:15-07:30	1	0	0	0	0	3	1
07:30-07:45	7	1	0	0	0	4	8
07:45-08:00	10	0	0	0	0	9	10
08:00-08:15	7	0	0	0	0	6	7
08:15-08:30	4	0	0	0	0	1	4
08:30-08:45	6	0	0	0	0	3	6
08:45-09:00	6	0	0	0	0	1	6
09:00-09:15	3	0	0	0	0	1	3
09:15-09:30	6	0	0	0	0	1	6
09:30-09:45	3	0	0	0	0	1	3
09:45-10:00	5	0	0	0	0	2	5
10:00-10:15	2	0	0	0	0	1	2
10:15-10:30	2	0	0	0	0	0	2
10:30-10:45	3	0	0	0	0	2	3
10:45-11:00	9	0	0	0	0	0	9
11:00-11:15	7	0	0	0	0	1	7
11:15-11:30	1	0	0	0	0	1	1
11:30-11:45	1	0	0	0	0	0	1
11:45-12:00	0	0	0	0	0	0	0
12:00-12:15	3	0	0	0	0	1	3
12:15-12:30	6	0	0	0	0	0	6
12:30-12:45	6	0	0	0	0	2	6
12:45-13:00	0	0	0	0	0	2	0
13:00-13:15	4	0	0	0	0	0	4
13:15-13:30	5	0	0	0	0	0	5
13:30-13:45	4	0	0	0	0	2	4
13:45-14:00	6	0	0	0	0	3	6
14:00-14:15	7	0	0	0	0	4	7
14:15-14:30	16	0	0	0	0	18	16
14:30-14:45	6	0	0	0	0	6	6
14:45-15:00	16	0	0	0	0	4	16
15:00-15:15	10	0	0	0	0	22	10
15:15-15:30	16	0	0	0	0	2	16
15:30-15:45	18	0	0	0	0	11	18
15:45-16:00	7	0	0	0	0	10	7
16:00-16:15	10	0	0	0	0	5	10
16:15-16:30	10	0	0	0	1	7	11
16:30-16:45	13	0	0	0	0	4	13
16:45-17:00	8	0	0	0	0	1	8
17:00-17:15	5	0	0	0	0	1	5
17:15-17:30	9	0	0	0	0	2	9
17:30-17:45	4	0	0	0	0	3	4



Zählstelle: Syringenplatz südlich Nr. 30 (Pankow, 10407)  
 Zeitpunkt, Dauer: Donnerstag, 18.11.2021 von 7:00 bis 19:00 Uhr  
 Zählstellen-Nr.: Q 16568  
 Fahrzeugarten: Pkw+Lfw, Lkw(1), Lkw(2), Bus, Krad, Radf  
 Bemerkungen: Verkehrliche Einschränkungen bedingt durch COVID-19-Pandemie!

Verkehrsstärken Seite 2

	<i>Richtung</i> <i>Syringenplatz (S)</i>						<i>Kfz</i>
	<i>Pkw+Lfw</i>	<i>Lkw(1)</i>	<i>Lkw(2)</i>	<i>Bus</i>	<i>Krad</i>	<i>Radf</i>	
<i>17:45-18:00</i>	5	0	0	0	0	0	5
<i>18:00-18:15</i>	3	1	0	0	0	2	4
<i>18:15-18:30</i>	3	0	0	0	0	4	3
<i>18:30-18:45</i>	3	0	0	0	0	3	3
<i>18:45-19:00</i>	6	0	0	0	0	1	6
Summe	295	2	0	0	1	161	298



Zählstelle: Syringenplatz südlich Nr. 30 (Pankow, 10407)  
 Zeitpunkt, Dauer: Donnerstag, 18.11.2021 von 7:00 bis 19:00 Uhr  
 Zählstellen-Nr.: Q 16568  
 Fahrzeugarten: Pkw+Lfw, Lkw(1), Lkw(2), Bus, Krad, Radf  
 Bemerkungen: Verkehrliche Einschränkungen bedingt durch COVID-19-Pandemie!

Verkehrsstärken Seite 3

	Richtung Syringenplatz (N)						Kfz
	Pkw+Lfw	Lkw(1)	Lkw(2)	Bus	Krad	Radf	
07:00-07:15	3	0	0	0	0	4	3
07:15-07:30	1	0	0	0	0	9	1
07:30-07:45	13	0	0	0	0	29	13
07:45-08:00	12	0	0	0	0	33	12
08:00-08:15	4	0	0	0	0	5	4
08:15-08:30	4	0	0	0	0	2	4
08:30-08:45	4	0	0	0	0	1	4
08:45-09:00	5	0	0	0	0	5	5
09:00-09:15	8	1	0	0	0	1	9
09:15-09:30	3	0	0	0	0	1	3
09:30-09:45	5	0	0	0	0	0	5
09:45-10:00	2	0	0	0	0	0	2
10:00-10:15	2	0	0	0	0	1	2
10:15-10:30	1	0	0	0	0	0	1
10:30-10:45	2	0	0	0	0	0	2
10:45-11:00	5	0	0	0	0	0	5
11:00-11:15	2	0	0	0	0	2	2
11:15-11:30	12	1	0	0	0	1	13
11:30-11:45	8	0	0	0	0	0	8
11:45-12:00	0	0	0	0	0	0	0
12:00-12:15	3	0	0	0	0	1	3
12:15-12:30	10	0	0	0	0	1	10
12:30-12:45	9	0	0	0	0	1	9
12:45-13:00	2	0	0	0	0	2	2
13:00-13:15	2	0	0	0	0	0	2
13:15-13:30	5	0	0	0	0	1	5
13:30-13:45	4	0	0	0	0	1	4
13:45-14:00	2	0	0	0	0	4	2
14:00-14:15	5	0	0	0	1	1	6
14:15-14:30	0	0	0	0	0	6	0
14:30-14:45	5	0	0	0	0	1	5
14:45-15:00	11	1	0	0	0	1	12
15:00-15:15	4	0	0	0	0	1	4
15:15-15:30	8	0	0	0	0	13	8
15:30-15:45	8	0	0	0	0	8	8
15:45-16:00	8	0	0	0	0	2	8
16:00-16:15	9	0	0	0	0	4	9
16:15-16:30	12	0	0	0	0	1	12
16:30-16:45	4	0	0	0	0	0	4
16:45-17:00	5	0	0	0	0	1	5
17:00-17:15	5	0	0	0	0	0	5
17:15-17:30	4	0	0	0	0	0	4
17:30-17:45	2	0	0	0	0	2	2



Zählstelle: Syringenplatz südlich Nr. 30 (Pankow, 10407)  
 Zeitpunkt, Dauer: Donnerstag, 18.11.2021 von 7:00 bis 19:00 Uhr  
 Zählstellen-Nr.: Q 16568  
 Fahrzeugarten: Pkw+Lfw, Lkw(1), Lkw(2), Bus, Krad, Radf  
 Bemerkungen: Verkehrliche Einschränkungen bedingt durch COVID-19-Pandemie!

Verkehrsstärken Seite 4

	<i>Richtung</i>						<i>Kfz</i>
	<i>Syringenplatz (N)</i>						
	<i>Pkw+Lfw</i>	<i>Lkw(1)</i>	<i>Lkw(2)</i>	<i>Bus</i>	<i>Krad</i>	<i>Radf</i>	
<i>17:45-18:00</i>	0	1	0	0	0	2	1
<i>18:00-18:15</i>	2	0	0	0	0	2	2
<i>18:15-18:30</i>	4	0	0	0	0	2	4
<i>18:30-18:45</i>	2	0	0	0	0	1	2
<i>18:45-19:00</i>	1	0	0	0	0	5	1
Summe	232	4	0	0	1	158	237



Zählstelle: Syringenplatz südlich Nr. 30 (Pankow, 10407)  
 Zeitpunkt, Dauer: Donnerstag, 18.11.2021 von 7:00 bis 19:00 Uhr  
 Zählstellen-Nr.: Q 16568  
 Fahrzeugarten: Pkw+Lfw, Lkw(1), Lkw(2), Bus, Krad, Radf  
 Bemerkungen: Verkehrliche Einschränkungen bedingt durch COVID-19-Pandemie!

Verkehrsstärken Seite 5

	Querschnitt						Kfz
	Pkw+Lfw	Lkw(1)	Lkw(2)	Bus	Krad	Radf	
07:00-07:15	6	0	0	0	0	8	6
07:15-07:30	2	0	0	0	0	12	2
07:30-07:45	20	1	0	0	0	33	21
07:45-08:00	22	0	0	0	0	42	22
08:00-08:15	11	0	0	0	0	11	11
08:15-08:30	8	0	0	0	0	3	8
08:30-08:45	10	0	0	0	0	4	10
08:45-09:00	11	0	0	0	0	6	11
09:00-09:15	11	1	0	0	0	2	12
09:15-09:30	9	0	0	0	0	2	9
09:30-09:45	8	0	0	0	0	1	8
09:45-10:00	7	0	0	0	0	2	7
10:00-10:15	4	0	0	0	0	2	4
10:15-10:30	3	0	0	0	0	0	3
10:30-10:45	5	0	0	0	0	2	5
10:45-11:00	14	0	0	0	0	0	14
11:00-11:15	9	0	0	0	0	3	9
11:15-11:30	13	1	0	0	0	2	14
11:30-11:45	9	0	0	0	0	0	9
11:45-12:00	0	0	0	0	0	0	0
12:00-12:15	6	0	0	0	0	2	6
12:15-12:30	16	0	0	0	0	1	16
12:30-12:45	15	0	0	0	0	3	15
12:45-13:00	2	0	0	0	0	4	2
13:00-13:15	6	0	0	0	0	0	6
13:15-13:30	10	0	0	0	0	1	10
13:30-13:45	8	0	0	0	0	3	8
13:45-14:00	8	0	0	0	0	7	8
14:00-14:15	12	0	0	0	1	5	13
14:15-14:30	16	0	0	0	0	24	16
14:30-14:45	11	0	0	0	0	7	11
14:45-15:00	27	1	0	0	0	5	28
15:00-15:15	14	0	0	0	0	23	14
15:15-15:30	24	0	0	0	0	15	24
15:30-15:45	26	0	0	0	0	19	26
15:45-16:00	15	0	0	0	0	12	15
16:00-16:15	19	0	0	0	0	9	19
16:15-16:30	22	0	0	0	1	8	23
16:30-16:45	17	0	0	0	0	4	17
16:45-17:00	13	0	0	0	0	2	13
17:00-17:15	10	0	0	0	0	1	10
17:15-17:30	13	0	0	0	0	2	13
17:30-17:45	6	0	0	0	0	5	6



Zählstelle: Springenplatz südlich Nr. 30 (Pankow, 10407)  
 Zeitpunkt, Dauer: Donnerstag, 18.11.2021 von 7:00 bis 19:00 Uhr  
 Zählstellen-Nr.: Q 16568  
 Fahrzeugarten: Pkw+Lfw, Lkw(1), Lkw(2), Bus, Krad, Radf  
 Bemerkungen: Verkehrliche Einschränkungen bedingt durch COVID-19-Pandemie!

Verkehrsstärken Seite 6

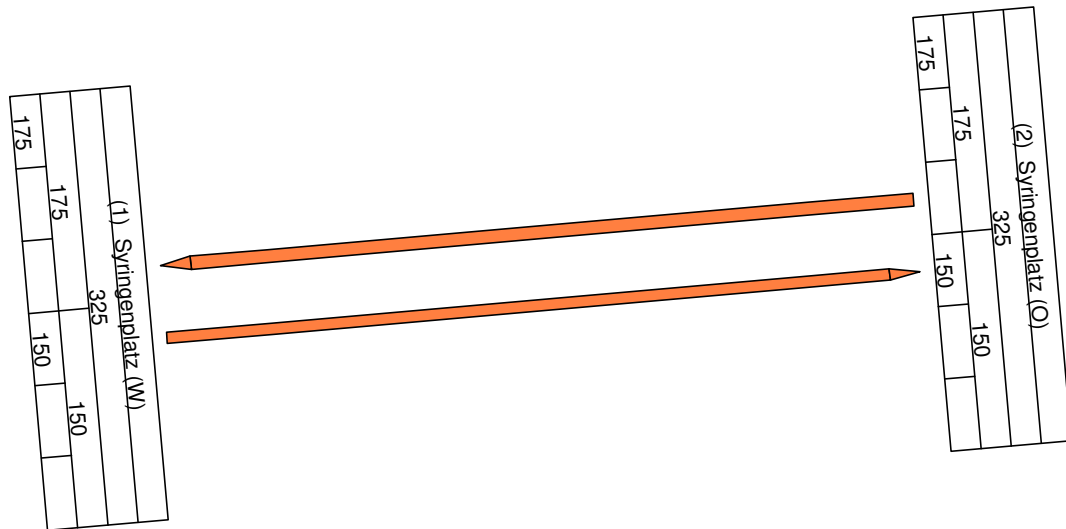
	Querschnitt						Kfz
	Pkw+Lfw	Lkw(1)	Lkw(2)	Bus	Krad	Radf	
17:45-18:00	5	1	0	0	0	2	6
18:00-18:15	5	1	0	0	0	4	6
18:15-18:30	7	0	0	0	0	6	7
18:30-18:45	5	0	0	0	0	4	5
18:45-19:00	7	0	0	0	0	6	7
Summe	527	6	0	0	2	319	535



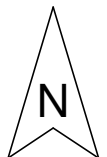
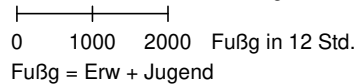


Zählstelle: Springenplatz südlich Nr. 30 (Pankow, 10407)  
 Zeitpunkt, Dauer: Donnerstag, 18.11.2021 von 7:00 bis 19:00 Uhr  
 Zählstellen-Nr.: Q 16569  
 Fahrzeugarten: Erw, Jugend  
 Bemerkungen: Verkehrliche Einschränkungen bedingt durch COVID-19-Pandemie!

Strombelastungsplan: Verkehrsstärken 7:00 - 19:00 Uhr, [Fußg in 12 Std.]



Maßstab der Strombelastungen



Fahrzeugartenanteile im Zeitraum		7:00 - 19:00 Uhr	
Fußg - Belastung entspricht 100%			
	Erw	Jugend	
Arm 1:	55.4	44.6	
Arm 2:	55.4	44.6	

Maximalwerte der stdl. Knotenarmbelastungen		7:00 - 19:00 Uhr			
Fußg/Std und jew. Intervallbeginn (Uhrzeit)					
	Zufahrt		Abfahrt		Gesamt
Arm 1:	63	15:00	125	7:00	140
Arm 2:	125	7:00	63	15:00	140

Verkehrsstärken [Fußg/12 Std.]		7:00 - 19:00 Uhr					
Knotenstrommatrix		Querschnittsbelastung					
nach	1	2	3	4	Zuf	Abf	Ges
von 1		150			150	175	325
2	175				175	150	325
3							
4							

Verkehrsstärken [Fußg/24 Std.]		0:00 - 24:00 Uhr					
Knotenstrommatrix		Querschnittsbelastung					
nach	1	2	3	4	Zuf	Abf	Ges
von 1		150			150	175	325
2	175				175	150	325
3							
4							

# Abteilung VI - Verkehrsmanagement

## Verkehrsdaten - Verkehrserhebung

Senatsverwaltung  
für Mobilität, Verkehr,  
Klimaschutz und Umwelt

**BERLIN**



Zählstelle: Syringenplatz südlich Nr. 30 (Pankow, 10407)  
 Zeitpunkt, Dauer: Donnerstag, 18.11.2021 von 7:00 bis 19:00 Uhr  
 Zählstellen-Nr.: Q 16569  
 Fahrzeugarten: Erw, Jugend  
 Bemerkungen: Verkehrliche Einschränkungen bedingt durch COVID-19-Pandemie!

Verkehrsstärken Seite 1

	Richtung Syringenplatz (O)			Richtung Syringenplatz (W)			Querschnitt		
	Erw	Jugend	Fußg	Erw	Jugend	Fußg	Erw	Jugend	Fußg
	07:00-07:15	0	0	0	0	0	0	0	0
07:15-07:30	1	0	1	4	0	4	5	0	5
07:30-07:45	2	0	2	24	32	56	26	32	58
07:45-08:00	12	0	12	26	39	65	38	39	77
08:00-08:15	2	0	2	1	2	3	3	2	5
08:15-08:30	0	0	0	1	0	1	1	0	1
08:30-08:45	0	0	0	0	0	0	0	0	0
08:45-09:00	0	0	0	2	0	2	2	0	2
09:00-09:15	0	0	0	1	0	1	1	0	1
09:15-09:30	0	0	0	1	0	1	1	0	1
09:30-09:45	1	0	1	2	0	2	3	0	3
09:45-10:00	1	0	1	0	0	0	1	0	1
10:00-10:15	0	0	0	1	0	1	1	0	1
10:15-10:30	0	0	0	0	0	0	0	0	0
10:30-10:45	1	0	1	0	0	0	1	0	1
10:45-11:00	1	0	1	0	0	0	1	0	1
11:00-11:15	1	0	1	0	0	0	1	0	1
11:15-11:30	0	0	0	0	0	0	0	0	0
11:30-11:45	0	0	0	0	0	0	0	0	0
11:45-12:00	0	0	0	0	0	0	0	0	0
12:00-12:15	0	0	0	0	0	0	0	0	0
12:15-12:30	0	0	0	0	0	0	0	0	0
12:30-12:45	0	0	0	0	0	0	0	0	0
12:45-13:00	0	0	0	0	0	0	0	0	0
13:00-13:15	0	0	0	0	0	0	0	0	0
13:15-13:30	0	0	0	2	0	2	2	0	2
13:30-13:45	2	1	3	1	1	2	3	2	5
13:45-14:00	0	0	0	0	0	0	0	0	0
14:00-14:15	1	0	1	2	0	2	3	0	3
14:15-14:30	6	10	16	0	0	0	6	10	16
14:30-14:45	4	2	6	3	0	3	7	2	9
14:45-15:00	8	0	8	2	0	2	10	0	10
15:00-15:15	7	29	36	3	0	3	10	29	39
15:15-15:30	4	6	10	6	1	7	10	7	17
15:30-15:45	4	5	9	2	0	2	6	5	11
15:45-16:00	5	3	8	2	1	3	7	4	11
16:00-16:15	12	7	19	6	0	6	18	7	25
16:15-16:30	6	3	9	3	3	6	9	6	15
16:30-16:45	2	0	2	1	0	1	3	0	3
16:45-17:00	0	0	0	0	0	0	0	0	0
17:00-17:15	0	0	0	0	0	0	0	0	0
17:15-17:30	1	0	1	0	0	0	1	0	1
17:30-17:45	0	0	0	0	0	0	0	0	0



Zählstelle: Syringenplatz südlich Nr. 30 (Pankow, 10407)  
 Zeitpunkt, Dauer: Donnerstag, 18.11.2021 von 7:00 bis 19:00 Uhr  
 Zählstellen-Nr.: Q 16569  
 Fahrzeugarten: Erw, Jugend  
 Bemerkungen: Verkehrliche Einschränkungen bedingt durch COVID-19-Pandemie!


Verkehrsstärken Seite 2

	<i>Richtung</i> <i>Syringenplatz (O)</i>			<i>Richtung</i> <i>Syringenplatz (W)</i>			<i>Querschnitt</i>		
	<i>Erw</i>	<i>Jugend</i>	<i>Fußg</i>	<i>Erw</i>	<i>Jugend</i>	<i>Fußg</i>	<i>Erw</i>	<i>Jugend</i>	<i>Fußg</i>
17:45-18:00	0	0	0	0	0	0	0	0	0
18:00-18:15	0	0	0	0	0	0	0	0	0
18:15-18:30	0	0	0	0	0	0	0	0	0
18:30-18:45	0	0	0	0	0	0	0	0	0
18:45-19:00	0	0	0	0	0	0	0	0	0
Summe	84	66	150	96	79	175	180	145	325

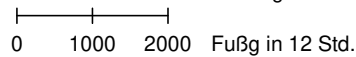


Zählstelle: Springenplatz nördlich Nr. 30 (Pankow, 10407)  
 Zeitpunkt, Dauer: Donnerstag, 18.11.2021 von 7:00 bis 19:00 Uhr  
 Zählstellen-Nr.: Q 16570  
 Fahrzeugarten: Erw, Jugend  
 Bemerkungen: Verkehrliche Einschränkungen bedingt durch COVID-19-Pandemie!

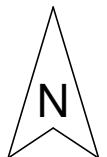
Strombelastungsplan: Verkehrsstärken 7:00 - 19:00 Uhr, [Fußg in 12 Std.]



Maßstab der Strombelastungen



Fußg = Erw + Jugend



Fahrzeugartenanteile im Zeitraum		7:00 - 19:00 Uhr	
Fußg - Belastung entspricht 100%			
	Erw	Jugend	
Arm 1:	71.1	28.9	
Arm 2:	71.1	28.9	

Maximalwerte der stdl. Knotenarmbelastungen		7:00 - 19:00 Uhr	
Fußg/Std und jew. Intervallbeginn (Uhrzeit)			
	Zufahrt	Abfahrt	Gesamt
Arm 1:	28 15:00	25 7:00	39 15:00
Arm 2:	25 7:00	28 15:00	39 15:00

Verkehrsstärken [Fußg/12 Std.]		7:00 - 19:00 Uhr					
Knotenstrommatrix		Querschnittsbelastung					
nach	1	2	3	4	Zuf	Abf	Ges
von 1		89			89	60	149
2	60				60	89	149
3							
4							

Verkehrsstärken [Fußg/24 Std.]		0:00 - 24:00 Uhr					
Knotenstrommatrix		Querschnittsbelastung					
nach	1	2	3	4	Zuf	Abf	Ges
von 1		89			89	60	149
2	60				60	89	149
3							
4							

# Abteilung VI - Verkehrsmanagement

## Verkehrsdaten - Verkehrserhebung

Senatsverwaltung  
für Mobilität, Verkehr,  
Klimaschutz und Umwelt

**BERLIN**



Zählstelle: Syringenplatz nördlich Nr. 30 (Pankow, 10407)  
 Zeitpunkt, Dauer: Donnerstag, 18.11.2021 von 7:00 bis 19:00 Uhr  
 Zählstellen-Nr.: Q 16570  
 Fahrzeugarten: Erw, Jugend  
 Bemerkungen: Verkehrliche Einschränkungen bedingt durch COVID-19-Pandemie!

Verkehrsstärken Seite 1

	Richtung Syringenplatz (O)			Richtung Syringenplatz (W)			Querschnitt		
	Erw	Jugend	Fußg	Erw	Jugend	Fußg	Erw	Jugend	Fußg
	07:00-07:15	0	0	0	0	0	0	0	0
07:15-07:30	0	0	0	0	0	0	0	0	0
07:30-07:45	8	0	8	9	6	15	17	6	23
07:45-08:00	2	0	2	4	6	10	6	6	12
08:00-08:15	1	0	1	0	0	0	1	0	1
08:15-08:30	0	0	0	0	0	0	0	0	0
08:30-08:45	1	0	1	3	0	3	4	0	4
08:45-09:00	2	0	2	0	0	0	2	0	2
09:00-09:15	0	0	0	0	0	0	0	0	0
09:15-09:30	0	0	0	0	0	0	0	0	0
09:30-09:45	3	0	3	2	0	2	5	0	5
09:45-10:00	0	0	0	0	0	0	0	0	0
10:00-10:15	0	0	0	1	0	1	1	0	1
10:15-10:30	0	0	0	0	0	0	0	0	0
10:30-10:45	1	0	1	0	0	0	1	0	1
10:45-11:00	0	0	0	0	0	0	0	0	0
11:00-11:15	0	0	0	0	0	0	0	0	0
11:15-11:30	0	0	0	0	0	0	0	0	0
11:30-11:45	0	0	0	2	0	2	2	0	2
11:45-12:00	2	0	2	0	0	0	2	0	2
12:00-12:15	0	1	1	0	0	0	0	1	1
12:15-12:30	0	0	0	2	0	2	2	0	2
12:30-12:45	2	0	2	0	0	0	2	0	2
12:45-13:00	1	0	1	0	0	0	1	0	1
13:00-13:15	0	0	0	0	0	0	0	0	0
13:15-13:30	0	0	0	1	0	1	1	0	1
13:30-13:45	0	0	0	0	0	0	0	0	0
13:45-14:00	0	0	0	0	0	0	0	0	0
14:00-14:15	2	0	2	0	0	0	2	0	2
14:15-14:30	0	2	2	1	0	1	1	2	3
14:30-14:45	3	1	4	1	0	1	4	1	5
14:45-15:00	6	6	12	5	1	6	11	7	18
15:00-15:15	6	3	9	3	0	3	9	3	12
15:15-15:30	3	3	6	2	0	2	5	3	8
15:30-15:45	5	1	6	2	0	2	7	1	8
15:45-16:00	4	3	7	4	0	4	8	3	11
16:00-16:15	3	4	7	1	1	2	4	5	9
16:15-16:30	4	4	8	2	0	2	6	4	10
16:30-16:45	1	1	2	1	0	1	2	1	3
16:45-17:00	0	0	0	0	0	0	0	0	0
17:00-17:15	0	0	0	0	0	0	0	0	0
17:15-17:30	0	0	0	0	0	0	0	0	0
17:30-17:45	0	0	0	0	0	0	0	0	0



Zählstelle: Syringenplatz nördlich Nr. 30 (Pankow, 10407)  
 Zeitpunkt, Dauer: Donnerstag, 18.11.2021 von 7:00 bis 19:00 Uhr  
 Zählstellen-Nr.: Q 16570  
 Fahrzeugarten: Erw, Jugend  
 Bemerkungen: Verkehrliche Einschränkungen bedingt durch COVID-19-Pandemie!


Verkehrsstärken Seite 2

	<i>Richtung Syringenplatz (O)</i>			<i>Richtung Syringenplatz (W)</i>			<i>Querschnitt</i>		
	<i>Erw</i>	<i>Jugend</i>	<i>Fußg</i>	<i>Erw</i>	<i>Jugend</i>	<i>Fußg</i>	<i>Erw</i>	<i>Jugend</i>	<i>Fußg</i>
17:45-18:00	0	0	0	0	0	0	0	0	0
18:00-18:15	0	0	0	0	0	0	0	0	0
18:15-18:30	0	0	0	0	0	0	0	0	0
18:30-18:45	0	0	0	0	0	0	0	0	0
18:45-19:00	0	0	0	0	0	0	0	0	0
Summe	60	29	89	46	14	60	106	43	149

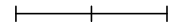


Zählstelle: Sigridstraße auf Höhe Stedingerweg (Pankow, 10407)  
 Zeitpunkt, Dauer: Donnerstag, 18.11.2021 von 7:00 bis 19:00 Uhr  
 Zählstellen-Nr.: Q 16590  
 Fahrzeugarten: Pkw+Lfw, Lkw(1), Lkw(2), Bus, Krad, Radf  
 Bemerkungen: Verkehrliche Einschränkungen bedingt durch COVID-19-Pandemie!

Strombelastungsplan: Verkehrsstärken 7:00 - 19:00 Uhr, [Kfz in 12 Std.]



Maßstab der Strombelastungen



0 1000 2000 Kfz in 12 Std.

Kfz = Pkw+Lfw + Lkw(1) + Lkw(2) + Bus + Krad



Fahrzeugartenanteile im Zeitraum 7:00 - 19:00 Uhr					
Kfz - Belastung entspricht 100%					
	Pkw+Lfw	Lkw(1)	Lkw(2)	Bus	Krad
Arm 1:	98.4	0.8	0.0	0.0	0.7
Arm 2:	98.4	0.8	0.0	0.0	0.7

Maximalwerte der stdl. Knotenarmbelastungen 7:00 - 19:00 Uhr					
Kfz/Std und jew. Intervallbeginn (Uhrzeit)					
	Zufahrt		Abfahrt		Gesamt
Arm 1:	40	12:00	54	14:00	88 12:00
Arm 2:	54	14:00	40	12:00	88 12:00

Verkehrsstärken [Kfz/12 Std.] 7:00 - 19:00 Uhr							
Knotenstrommatrix				Querschnittsbelastung			
nach	1	2	3	4	Zuf	Abf	Ges
von 1		326			326	507	833
2	507				507	326	833
3							
4							

Verkehrsstärken [Kfz/24 Std.] 0:00 - 24:00 Uhr							
Knotenstrommatrix				Querschnittsbelastung			
nach	1	2	3	4	Zuf	Abf	Ges
von 1		326			326	507	833
2	507				507	326	833
3							
4							



Zählstelle: Sigridstraße auf Höhe Stedingerweg (Pankow, 10407)  
 Zeitpunkt, Dauer: Donnerstag, 18.11.2021 von 7:00 bis 19:00 Uhr  
 Zählstellen-Nr.: Q 16590  
 Fahrzeugarten: Pkw+Lfw, Lkw(1), Lkw(2), Bus, Krad, Radf  
 Bemerkungen: Verkehrliche Einschränkungen bedingt durch COVID-19-Pandemie!

Verkehrsstärken Seite 1

	Richtung Sigridstraße (O)						Kfz
	Pkw+Lfw	Lkw(1)	Lkw(2)	Bus	Krad	Radf	
07:00-07:15	1	0	0	0	0	1	1
07:15-07:30	3	0	0	0	0	0	3
07:30-07:45	8	0	0	0	0	5	8
07:45-08:00	9	0	0	0	0	3	9
08:00-08:15	8	0	0	0	0	1	8
08:15-08:30	5	0	0	0	1	1	6
08:30-08:45	4	0	0	0	0	1	4
08:45-09:00	7	0	0	0	0	2	7
09:00-09:15	11	0	0	0	0	0	11
09:15-09:30	6	0	0	0	0	2	6
09:30-09:45	3	0	0	0	0	1	3
09:45-10:00	4	0	0	0	0	2	4
10:00-10:15	5	0	0	0	0	1	5
10:15-10:30	4	0	0	0	0	0	4
10:30-10:45	6	0	0	0	0	2	6
10:45-11:00	6	0	0	0	0	1	6
11:00-11:15	7	0	0	0	0	3	7
11:15-11:30	9	0	0	0	0	0	9
11:30-11:45	6	2	0	0	0	0	8
11:45-12:00	5	0	0	0	0	0	5
12:00-12:15	11	0	0	0	0	2	11
12:15-12:30	11	0	0	0	0	2	11
12:30-12:45	8	0	0	0	0	1	8
12:45-13:00	10	0	0	0	0	4	10
13:00-13:15	5	0	0	0	0	1	5
13:15-13:30	3	1	0	0	0	4	4
13:30-13:45	7	0	0	0	1	2	8
13:45-14:00	3	0	0	0	0	3	3
14:00-14:15	8	0	0	0	0	3	8
14:15-14:30	7	0	0	0	0	3	7
14:30-14:45	10	0	0	0	0	3	10
14:45-15:00	8	0	0	0	0	1	8
15:00-15:15	10	0	0	0	0	2	10
15:15-15:30	11	0	0	0	0	2	11
15:30-15:45	5	0	0	0	0	0	5
15:45-16:00	9	0	0	0	0	3	9
16:00-16:15	8	0	0	0	0	3	8
16:15-16:30	6	0	0	0	0	7	6
16:30-16:45	7	0	0	0	0	2	7
16:45-17:00	5	0	0	0	0	2	5
17:00-17:15	7	0	0	0	0	2	7
17:15-17:30	4	0	0	0	0	0	4
17:30-17:45	11	0	0	0	0	1	11





Zählstelle: Sigridstraße auf Höhe Stedingerweg (Pankow, 10407)  
 Zeitpunkt, Dauer: Donnerstag, 18.11.2021 von 7:00 bis 19:00 Uhr  
 Zählstellen-Nr.: Q 16590  
 Fahrzeugarten: Pkw+Lfw, Lkw(1), Lkw(2), Bus, Krad, Radf  
 Bemerkungen: Verkehrliche Einschränkungen bedingt durch COVID-19-Pandemie!

Verkehrsstärken Seite 2

	<i>Richtung</i> <i>Sigridstraße (O)</i>						<i>Kfz</i>
	<i>Pkw+Lfw</i>	<i>Lkw(1)</i>	<i>Lkw(2)</i>	<i>Bus</i>	<i>Krad</i>	<i>Radf</i>	
<i>17:45-18:00</i>	9	1	0	0	0	2	10
<i>18:00-18:15</i>	3	0	0	0	0	2	3
<i>18:15-18:30</i>	6	0	0	0	0	2	6
<i>18:30-18:45</i>	4	0	0	0	1	1	5
<i>18:45-19:00</i>	6	0	0	0	0	1	6
Summe	319	4	0	0	3	87	326



Zählstelle: Sigridstraße auf Höhe Stedingerweg (Pankow, 10407)  
 Zeitpunkt, Dauer: Donnerstag, 18.11.2021 von 7:00 bis 19:00 Uhr  
 Zählstellen-Nr.: Q 16590  
 Fahrzeugarten: Pkw+Lfw, Lkw(1), Lkw(2), Bus, Krad, Radf  
 Bemerkungen: Verkehrliche Einschränkungen bedingt durch COVID-19-Pandemie!

Verkehrsstärken Seite 3

	Richtung Sigridstraße (W)						Kfz
	Pkw+Lfw	Lkw(1)	Lkw(2)	Bus	Krad	Radf	
07:00-07:15	6	0	0	0	0	3	6
07:15-07:30	10	0	0	0	0	1	10
07:30-07:45	8	0	0	0	0	5	8
07:45-08:00	18	0	0	0	0	5	18
08:00-08:15	10	0	0	0	0	5	10
08:15-08:30	8	0	0	0	0	5	8
08:30-08:45	11	0	0	0	0	2	11
08:45-09:00	10	0	0	0	1	3	11
09:00-09:15	9	0	0	0	0	0	9
09:15-09:30	8	0	0	0	0	5	8
09:30-09:45	8	0	0	0	0	3	8
09:45-10:00	8	1	0	0	0	3	9
10:00-10:15	7	0	0	0	0	2	7
10:15-10:30	8	0	0	0	0	0	8
10:30-10:45	5	0	0	0	0	2	5
10:45-11:00	11	0	0	0	0	1	11
11:00-11:15	5	0	0	0	1	1	6
11:15-11:30	8	0	0	0	0	3	8
11:30-11:45	16	1	0	0	0	2	17
11:45-12:00	12	0	0	0	0	3	12
12:00-12:15	5	0	0	0	0	6	5
12:15-12:30	15	0	0	0	0	0	15
12:30-12:45	15	0	0	0	0	1	15
12:45-13:00	13	0	0	0	0	1	13
13:00-13:15	8	0	0	0	0	0	8
13:15-13:30	11	0	0	0	0	6	11
13:30-13:45	5	0	0	0	0	1	5
13:45-14:00	14	0	0	0	0	4	14
14:00-14:15	14	0	0	0	0	3	14
14:15-14:30	14	0	0	0	0	2	14
14:30-14:45	17	0	0	0	0	3	17
14:45-15:00	9	0	0	0	0	1	9
15:00-15:15	13	0	0	0	0	1	13
15:15-15:30	13	0	0	0	0	1	13
15:30-15:45	16	0	0	0	0	4	16
15:45-16:00	9	0	0	0	0	2	9
16:00-16:15	12	0	0	0	0	4	12
16:15-16:30	11	0	0	0	0	3	11
16:30-16:45	9	0	0	0	0	3	9
16:45-17:00	14	0	0	0	0	0	14
17:00-17:15	12	0	0	0	0	0	12
17:15-17:30	16	0	0	0	0	2	16
17:30-17:45	7	0	0	0	0	1	7



Zählstelle: Sigridstraße auf Höhe Stedingerweg (Pankow, 10407)  
 Zeitpunkt, Dauer: Donnerstag, 18.11.2021 von 7:00 bis 19:00 Uhr  
 Zählstellen-Nr.: Q 16590  
 Fahrzeugarten: Pkw+Lfw, Lkw(1), Lkw(2), Bus, Krad, Radf  
 Bemerkungen: Verkehrliche Einschränkungen bedingt durch COVID-19-Pandemie!

Verkehrsstärken Seite 4

	<i>Richtung</i> <i>Sigridstraße (W)</i>						<i>Kfz</i>
	<i>Pkw+Lfw</i>	<i>Lkw(1)</i>	<i>Lkw(2)</i>	<i>Bus</i>	<i>Krad</i>	<i>Radf</i>	
<i>17:45-18:00</i>	8	1	0	0	0	5	9
<i>18:00-18:15</i>	12	0	0	0	0	2	12
<i>18:15-18:30</i>	10	0	0	0	0	2	10
<i>18:30-18:45</i>	10	0	0	0	0	1	10
<i>18:45-19:00</i>	3	0	0	0	1	1	4
Summe	501	3	0	0	3	114	507



Zählstelle: Sigridstraße auf Höhe Stedingerweg (Pankow, 10407)  
 Zeitpunkt, Dauer: Donnerstag, 18.11.2021 von 7:00 bis 19:00 Uhr  
 Zählstellen-Nr.: Q 16590  
 Fahrzeugarten: Pkw+Lfw, Lkw(1), Lkw(2), Bus, Krad, Radf  
 Bemerkungen: Verkehrliche Einschränkungen bedingt durch COVID-19-Pandemie!

Verkehrsstärken Seite 5

	Querschnitt						Kfz
	Pkw+Lfw	Lkw(1)	Lkw(2)	Bus	Krad	Radf	
07:00-07:15	7	0	0	0	0	4	7
07:15-07:30	13	0	0	0	0	1	13
07:30-07:45	16	0	0	0	0	10	16
07:45-08:00	27	0	0	0	0	8	27
08:00-08:15	18	0	0	0	0	6	18
08:15-08:30	13	0	0	0	1	6	14
08:30-08:45	15	0	0	0	0	3	15
08:45-09:00	17	0	0	0	1	5	18
09:00-09:15	20	0	0	0	0	0	20
09:15-09:30	14	0	0	0	0	7	14
09:30-09:45	11	0	0	0	0	4	11
09:45-10:00	12	1	0	0	0	5	13
10:00-10:15	12	0	0	0	0	3	12
10:15-10:30	12	0	0	0	0	0	12
10:30-10:45	11	0	0	0	0	4	11
10:45-11:00	17	0	0	0	0	2	17
11:00-11:15	12	0	0	0	1	4	13
11:15-11:30	17	0	0	0	0	3	17
11:30-11:45	22	3	0	0	0	2	25
11:45-12:00	17	0	0	0	0	3	17
12:00-12:15	16	0	0	0	0	8	16
12:15-12:30	26	0	0	0	0	2	26
12:30-12:45	23	0	0	0	0	2	23
12:45-13:00	23	0	0	0	0	5	23
13:00-13:15	13	0	0	0	0	1	13
13:15-13:30	14	1	0	0	0	10	15
13:30-13:45	12	0	0	0	1	3	13
13:45-14:00	17	0	0	0	0	7	17
14:00-14:15	22	0	0	0	0	6	22
14:15-14:30	21	0	0	0	0	5	21
14:30-14:45	27	0	0	0	0	6	27
14:45-15:00	17	0	0	0	0	2	17
15:00-15:15	23	0	0	0	0	3	23
15:15-15:30	24	0	0	0	0	3	24
15:30-15:45	21	0	0	0	0	4	21
15:45-16:00	18	0	0	0	0	5	18
16:00-16:15	20	0	0	0	0	7	20
16:15-16:30	17	0	0	0	0	10	17
16:30-16:45	16	0	0	0	0	5	16
16:45-17:00	19	0	0	0	0	2	19
17:00-17:15	19	0	0	0	0	2	19
17:15-17:30	20	0	0	0	0	2	20
17:30-17:45	18	0	0	0	0	2	18



Zählstelle: Sigridstraße auf Höhe Stedingerweg (Pankow, 10407)  
 Zeitpunkt, Dauer: Donnerstag, 18.11.2021 von 7:00 bis 19:00 Uhr  
 Zählstellen-Nr.: Q 16590  
 Fahrzeugarten: Pkw+Lfw, Lkw(1), Lkw(2), Bus, Krad, Radf  
 Bemerkungen: Verkehrliche Einschränkungen bedingt durch COVID-19-Pandemie!

Verkehrsstärken Seite 6

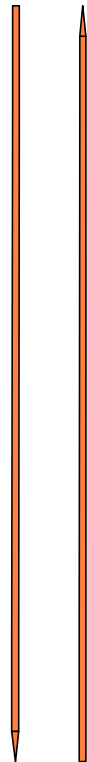
	<i>Querschnitt</i>						<i>Kfz</i>
	<i>Pkw+Lfw</i>	<i>Lkw(1)</i>	<i>Lkw(2)</i>	<i>Bus</i>	<i>Krad</i>	<i>Radf</i>	
<i>17:45-18:00</i>	17	2	0	0	0	7	19
<i>18:00-18:15</i>	15	0	0	0	0	4	15
<i>18:15-18:30</i>	16	0	0	0	0	4	16
<i>18:30-18:45</i>	14	0	0	0	1	2	15
<i>18:45-19:00</i>	9	0	0	0	1	2	10
Summe	820	7	0	0	6	201	833



Zählstelle: Sigridstraße auf Höhe Stedingerweg (Pankow, 10407)  
 Zeitpunkt, Dauer: Donnerstag, 18.11.2021 von 7:00 bis 19:00 Uhr  
 Zählstellen-Nr.: Q 16591  
 Fahrzeugarten: Erw, Jugend  
 Bemerkungen: Verkehrliche Einschränkungen bedingt durch COVID-19-Pandemie!

Strombelastungsplan: Verkehrsstärken 7:00 - 19:00 Uhr, [Fußg in 12 Std.]

(2) Sigridstraße (N)					
174					
90			84		
90			84		



(1) Sigridstraße (S)					
174					
90			84		
90			84		

Maßstab der Strombelastungen  
 0 1000 2000 Fußg in 12 Std.  
 Fußg = Erw + Jugend



Fahrzeugartenanteile im Zeitraum 7:00 - 19:00 Uhr			
Fußg - Belastung entspricht 100%			
	Erw	Jugend	
Arm 1:	72.4	27.6	
Arm 2:	72.4	27.6	

Maximalwerte der stdl. Knotenarmbelastungen 7:00 - 19:00 Uhr					
Fußg/Std und jew. Intervallbeginn (Uhrzeit)					
	Zufahrt		Abfahrt		Gesamt
Arm 1:	16	14:00	29	7:00	35 7:00
Arm 2:	29	7:00	16	14:00	35 7:00

Verkehrsstärken [Fußg/12 Std.] 7:00 - 19:00 Uhr							
Knotenstrommatrix				Querschnittsbelastung			
nach	1	2	3	4	Zuf	Abf	Ges
von 1		84			84	90	174
2	90				90	84	174
3							
4							

Verkehrsstärken [Fußg/24 Std.] 0:00 - 24:00 Uhr							
Knotenstrommatrix				Querschnittsbelastung			
nach	1	2	3	4	Zuf	Abf	Ges
von 1		84			84	90	174
2	90				90	84	174
3							
4							



Zählstelle: Sigridstraße auf Höhe Stedingerweg (Pankow, 10407)  
 Zeitpunkt, Dauer: Donnerstag, 18.11.2021 von 7:00 bis 19:00 Uhr  
 Zählstellen-Nr.: Q 16591  
 Fahrzeugarten: Erw, Jugend  
 Bemerkungen: Verkehrliche Einschränkungen bedingt durch COVID-19-Pandemie!

Verkehrsstärken Seite 1

	Richtung Sigridstraße (N)			Richtung Sigridstraße (S)			Querschnitt		
	Erw	Jugend	Fußg	Erw	Jugend	Fußg	Erw	Jugend	Fußg
07:00-07:15	0	0	0	0	0	0	0	0	0
07:15-07:30	1	0	1	2	2	4	3	2	5
07:30-07:45	2	0	2	3	14	17	5	14	19
07:45-08:00	2	1	3	1	7	8	3	8	11
08:00-08:15	1	0	1	1	1	2	2	1	3
08:15-08:30	4	0	4	0	0	0	4	0	4
08:30-08:45	0	0	0	0	0	0	0	0	0
08:45-09:00	0	0	0	4	2	6	4	2	6
09:00-09:15	1	0	1	3	0	3	4	0	4
09:15-09:30	3	0	3	0	0	0	3	0	3
09:30-09:45	1	0	1	2	0	2	3	0	3
09:45-10:00	0	0	0	1	0	1	1	0	1
10:00-10:15	1	0	1	1	0	1	2	0	2
10:15-10:30	1	0	1	0	0	0	1	0	1
10:30-10:45	3	0	3	0	0	0	3	0	3
10:45-11:00	0	0	0	1	0	1	1	0	1
11:00-11:15	0	0	0	2	0	2	2	0	2
11:15-11:30	0	0	0	0	0	0	0	0	0
11:30-11:45	0	0	0	1	0	1	1	0	1
11:45-12:00	1	0	1	2	0	2	3	0	3
12:00-12:15	1	0	1	1	0	1	2	0	2
12:15-12:30	1	0	1	0	1	1	1	1	2
12:30-12:45	7	0	7	3	0	3	10	0	10
12:45-13:00	2	0	2	0	0	0	2	0	2
13:00-13:15	1	0	1	2	0	2	3	0	3
13:15-13:30	0	0	0	2	1	3	2	1	3
13:30-13:45	4	1	5	0	0	0	4	1	5
13:45-14:00	2	0	2	0	0	0	2	0	2
14:00-14:15	2	0	2	4	0	4	6	0	6
14:15-14:30	4	6	10	3	2	5	7	8	15
14:30-14:45	1	1	2	1	0	1	2	1	3
14:45-15:00	0	2	2	2	0	2	2	2	4
15:00-15:15	6	0	6	3	0	3	9	0	9
15:15-15:30	3	2	5	4	0	4	7	2	9
15:30-15:45	1	1	2	5	0	5	6	1	7
15:45-16:00	0	0	0	2	0	2	2	0	2
16:00-16:15	2	3	5	2	0	2	4	3	7
16:15-16:30	4	1	5	0	0	0	4	1	5
16:30-16:45	0	0	0	0	0	0	0	0	0
16:45-17:00	2	0	2	1	0	1	3	0	3
17:00-17:15	0	0	0	0	0	0	0	0	0
17:15-17:30	0	0	0	0	0	0	0	0	0
17:30-17:45	0	0	0	0	0	0	0	0	0



Zählstelle: Sigridstraße auf Höhe Stedingerweg (Pankow, 10407)  
 Zeitpunkt, Dauer: Donnerstag, 18.11.2021 von 7:00 bis 19:00 Uhr  
 Zählstellen-Nr.: Q 16591  
 Fahrzeugarten: Erw, Jugend  
 Bemerkungen: Verkehrliche Einschränkungen bedingt durch COVID-19-Pandemie!

Verkehrsstärken Seite 2

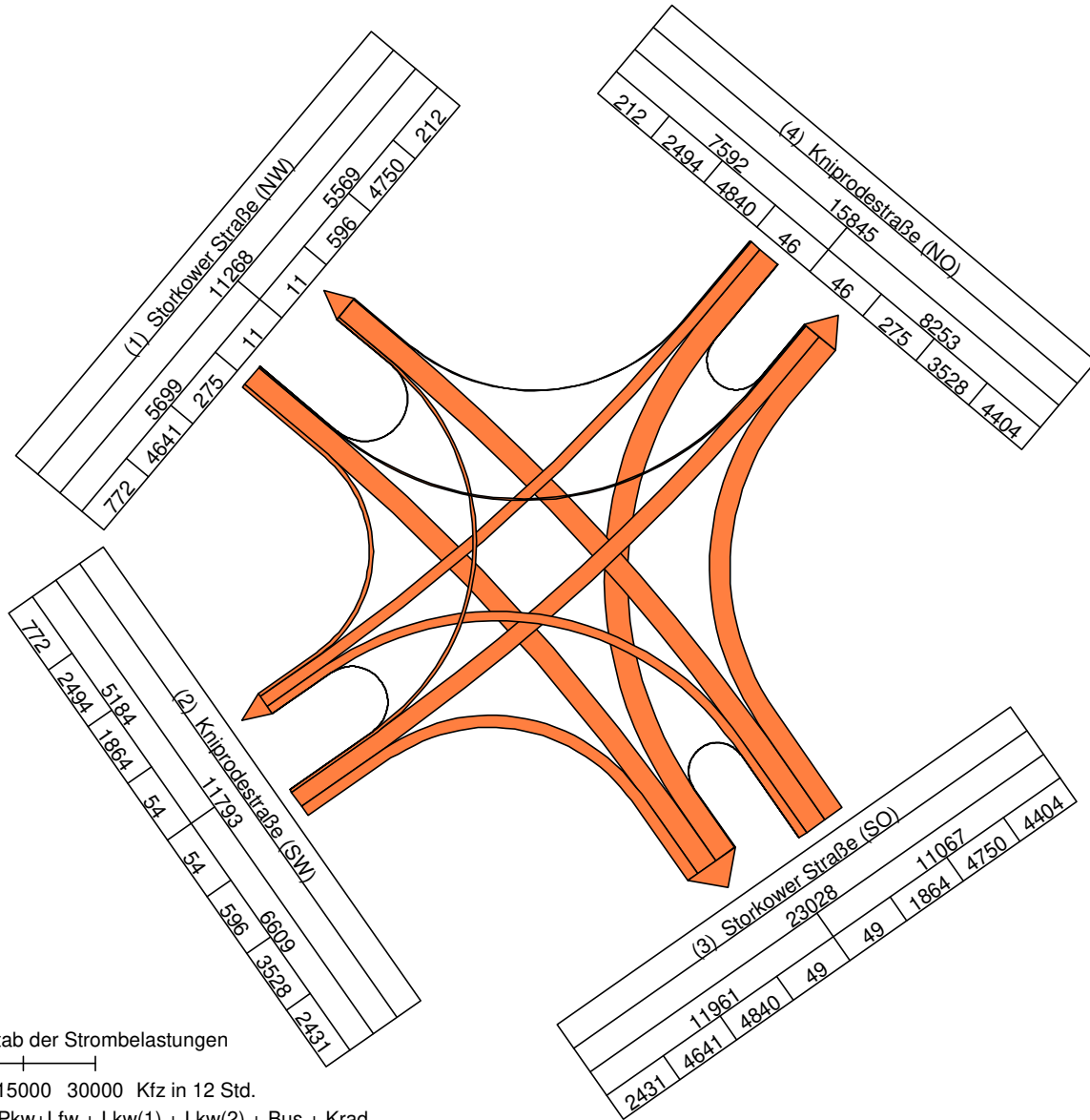
	<i>Richtung Sigridstraße (N)</i>			<i>Richtung Sigridstraße (S)</i>			<i>Querschnitt</i>		
	<i>Erw</i>	<i>Jugend</i>	<i>Fußg</i>	<i>Erw</i>	<i>Jugend</i>	<i>Fußg</i>	<i>Erw</i>	<i>Jugend</i>	<i>Fußg</i>
17:45-18:00	0	0	0	0	0	0	0	0	0
18:00-18:15	0	0	0	1	0	1	1	0	1
18:15-18:30	0	0	0	0	0	0	0	0	0
18:30-18:45	1	0	1	0	0	0	1	0	1
18:45-19:00	1	0	1	0	0	0	1	0	1
Summe	66	18	84	60	30	90	126	48	174





Zählstelle: Storkower Straße / Kniprodestraße (Prenzlauer Berg, 10407)  
 Zeitpunkt, Dauer: Dienstag, 5.10.2021 von 7:00 bis 19:00 Uhr  
 Zählstellen-Nr.: K 652701  
 Fahrzeugarten: Pkw+Lfw, Lkw(1), Lkw(2), Bus, Krad, Radf  
 Bemerkungen: Verkehrliche Einschränkungen bedingt durch COVID-19-Pandemie!

Strombelastungsplan: Verkehrsstärken 7:00 - 19:00 Uhr, [Kfz in 12 Std.]



Maßstab der Strombelastungen

0 15000 30000 Kfz in 12 Std.

Kfz = Pkw+Lfw + Lkw(1) + Lkw(2) + Bus + Krad

Fahrzeugartenanteile im Zeitraum 7:00 - 19:00 Uhr					
Kfz - Belastung entspricht 100%					
	Pkw+Lfw	Lkw(1)	Lkw(2)	Bus	Krad
Arm 1:	95.9	2.2	0.8	0.1	1.0
Arm 2:	95.0	1.9	0.3	1.3	1.4
Arm 3:	95.0	2.4	1.2	0.5	0.9
Arm 4:	93.8	2.2	1.2	1.5	1.3

Maximalwerte der stdl. Knotenarmbelastungen 7:00 - 19:00 Uhr					
Kfz/Std und jew. Intervallbeginn (Uhrzeit)					
	Zufahrt		Abfahrt		Gesamt
Arm 1:	551	16:00	558	16:00	1109 16:00
Arm 2:	856	15:00	629	7:00	1303 15:00
Arm 3:	1057	16:00	1154	16:00	2211 16:00
Arm 4:	845	7:00	952	16:00	1640 16:00

Verkehrsstärken [Kfz/12 Std.] 7:00 - 19:00 Uhr							
Knotenstrommatrix				Querschnittsbelastung			
nach	1	2	3	4	Zuf	Abf	Ges
von 1	11	772	4641	275	5699	5569	11268
von 2	596	54	2431	3528	6609	5184	11793
von 3	4750	1864	49	4404	11067	11961	23028
von 4	212	2494	4840	46	7592	8253	15845

Verkehrsstärken [Kfz/24 Std.] 0:00 - 24:00 Uhr							
Knotenstrommatrix				Querschnittsbelastung			
nach	1	2	3	4	Zuf	Abf	Ges
von 1	11	772	4641	275	5699	5569	11268
von 2	596	54	2431	3528	6609	5184	11793
von 3	4750	1864	49	4404	11067	11961	23028
von 4	212	2494	4840	46	7592	8253	15845



Zählstelle: Storkower Straße / Kniprodestraße (Prenzlauer Berg, 10407)  
 Zeitpunkt, Dauer: Dienstag, 5.10.2021 von 7:00 bis 19:00 Uhr  
 Zählstellen-Nr.: K 652701  
 Fahrzeugarten: Pkw+Lfw, Lkw(1), Lkw(2), Bus, Krad, Radf  
 Bemerkungen: Verkehrliche Einschränkungen bedingt durch COVID-19-Pandemie!

Verkehrsstärken Seite 1

	von 1. Storkower Straße (NW) nach 1. Storkower Straße (NW)						Kfz
	Pkw+Lfw	Lkw(1)	Lkw(2)	Bus	Krad	Radf	
07:00-07:15	0	0	0	0	0	0	0
07:15-07:30	0	0	0	0	0	0	0
07:30-07:45	0	0	0	0	0	0	0
07:45-08:00	0	0	0	0	0	0	0
08:00-08:15	0	0	0	0	0	0	0
08:15-08:30	0	0	0	0	0	0	0
08:30-08:45	0	0	0	0	0	0	0
08:45-09:00	1	0	0	0	0	0	1
09:00-09:15	0	0	0	0	0	0	0
09:15-09:30	1	0	0	0	0	0	1
09:30-09:45	0	0	0	0	0	0	0
09:45-10:00	0	0	0	0	0	0	0
10:00-10:15	0	0	0	0	0	0	0
10:15-10:30	0	0	0	0	0	0	0
10:30-10:45	0	0	0	0	0	0	0
10:45-11:00	0	0	0	0	0	0	0
11:00-11:15	0	0	0	0	0	0	0
11:15-11:30	0	0	0	0	0	0	0
11:30-11:45	1	0	0	0	0	0	1
11:45-12:00	0	0	0	0	0	0	0
12:00-12:15	0	0	0	0	0	0	0
12:15-12:30	0	0	0	0	0	0	0
12:30-12:45	0	0	0	0	0	0	0
12:45-13:00	0	0	0	0	0	0	0
13:00-13:15	1	0	0	0	0	0	1
13:15-13:30	0	0	0	0	0	0	0
13:30-13:45	1	0	0	0	0	0	1
13:45-14:00	0	0	0	0	0	0	0
14:00-14:15	0	0	0	0	0	0	0
14:15-14:30	2	0	0	0	0	0	2
14:30-14:45	1	0	0	0	0	0	1
14:45-15:00	0	0	0	0	0	0	0
15:00-15:15	0	0	0	0	0	0	0
15:15-15:30	0	0	0	0	0	0	0
15:30-15:45	0	0	0	0	0	0	0
15:45-16:00	0	0	0	0	0	0	0
16:00-16:15	0	0	0	0	0	0	0
16:15-16:30	0	0	0	0	0	0	0
16:30-16:45	0	0	0	0	0	0	0
16:45-17:00	1	0	0	0	0	0	1
17:00-17:15	0	0	0	0	0	0	0
17:15-17:30	0	0	0	0	0	0	0
17:30-17:45	0	0	0	0	0	0	0



Zählstelle: Storkower Straße / Kniprodestraße (Prenzlauer Berg, 10407)  
 Zeitpunkt, Dauer: Dienstag, 5.10.2021 von 7:00 bis 19:00 Uhr  
 Zählstellen-Nr.: K 652701  
 Fahrzeugarten: Pkw+Lfw, Lkw(1), Lkw(2), Bus, Krad, Radf  
 Bemerkungen: Verkehrliche Einschränkungen bedingt durch COVID-19-Pandemie!

Verkehrsstärken Seite 2

	<i>von 1. Storkower Straße (NW)</i>						<i>Kfz</i>
	<i>nach 1. Storkower Straße (NW)</i>						
	<i>Pkw+Lfw</i>	<i>Lkw(1)</i>	<i>Lkw(2)</i>	<i>Bus</i>	<i>Krad</i>	<i>Radf</i>	
<i>17:45-18:00</i>	1	0	0	0	0	0	1
<i>18:00-18:15</i>	0	0	0	0	0	0	0
<i>18:15-18:30</i>	0	0	0	0	0	0	0
<i>18:30-18:45</i>	0	0	0	0	0	0	0
<i>18:45-19:00</i>	1	0	0	0	0	0	1
Summe	11	0	0	0	0	0	11



Zählstelle: Storkower Straße / Kniprodestraße (Prenzlauer Berg, 10407)  
 Zeitpunkt, Dauer: Dienstag, 5.10.2021 von 7:00 bis 19:00 Uhr  
 Zählstellen-Nr.: K 652701  
 Fahrzeugarten: Pkw+Lfw, Lkw(1), Lkw(2), Bus, Krad, Radf  
 Bemerkungen: Verkehrliche Einschränkungen bedingt durch COVID-19-Pandemie!

Verkehrsstärken Seite 3

	von 1. Storkower Straße (NW) nach 2. Kniprodestraße (SW)						Kfz
	Pkw+Lfw	Lkw(1)	Lkw(2)	Bus	Krad	Radf	
07:00-07:15	16	2	0	0	0	4	18
07:15-07:30	17	0	0	0	0	6	17
07:30-07:45	29	0	0	0	0	4	29
07:45-08:00	25	0	0	0	0	3	25
08:00-08:15	22	1	0	0	0	5	23
08:15-08:30	15	0	0	0	0	1	15
08:30-08:45	17	1	0	0	0	3	18
08:45-09:00	21	0	0	0	0	5	21
09:00-09:15	15	1	0	0	0	2	16
09:15-09:30	16	0	0	0	0	2	16
09:30-09:45	10	0	0	0	0	5	10
09:45-10:00	13	1	0	0	0	2	14
10:00-10:15	9	1	0	0	0	1	10
10:15-10:30	15	1	0	0	1	2	17
10:30-10:45	6	0	1	0	0	0	7
10:45-11:00	9	1	0	0	0	1	10
11:00-11:15	13	0	0	0	0	3	13
11:15-11:30	14	0	0	0	0	2	14
11:30-11:45	12	0	0	0	0	0	12
11:45-12:00	10	0	0	0	0	4	10
12:00-12:15	14	0	0	0	0	1	14
12:15-12:30	15	0	0	0	0	0	15
12:30-12:45	14	0	1	0	0	2	15
12:45-13:00	11	0	0	0	0	2	11
13:00-13:15	7	1	0	0	0	6	8
13:15-13:30	10	0	0	0	0	3	10
13:30-13:45	15	0	0	0	1	0	16
13:45-14:00	11	0	0	0	0	2	11
14:00-14:15	9	0	0	0	0	2	9
14:15-14:30	8	0	0	0	0	2	8
14:30-14:45	14	0	0	0	0	1	14
14:45-15:00	14	0	0	0	0	0	14
15:00-15:15	11	1	0	0	1	1	13
15:15-15:30	17	0	0	0	0	6	17
15:30-15:45	26	0	0	0	0	4	26
15:45-16:00	27	0	0	0	0	2	27
16:00-16:15	15	0	0	0	0	0	15
16:15-16:30	15	0	0	0	0	2	15
16:30-16:45	23	0	0	0	0	3	23
16:45-17:00	30	1	1	0	0	6	32
17:00-17:15	25	0	0	0	1	1	26
17:15-17:30	24	1	0	0	0	2	25
17:30-17:45	24	0	0	0	0	1	24



Zählstelle: Storkower Straße / Kniprodestraße (Prenzlauer Berg, 10407)  
 Zeitpunkt, Dauer: Dienstag, 5.10.2021 von 7:00 bis 19:00 Uhr  
 Zählstellen-Nr.: K 652701  
 Fahrzeugarten: Pkw+Lfw, Lkw(1), Lkw(2), Bus, Krad, Radf  
 Bemerkungen: Verkehrliche Einschränkungen bedingt durch COVID-19-Pandemie!

Verkehrsstärken Seite 4

	<i>von 1. Storkower Straße (NW) nach 2. Kniprodestraße (SW)</i>						<i>Kfz</i>
	<i>Pkw+Lfw</i>	<i>Lkw(1)</i>	<i>Lkw(2)</i>	<i>Bus</i>	<i>Krad</i>	<i>Radf</i>	
<i>17:45-18:00</i>	12	0	0	0	1	5	13
<i>18:00-18:15</i>	13	0	0	0	0	8	13
<i>18:15-18:30</i>	14	0	0	0	0	3	14
<i>18:30-18:45</i>	14	0	0	0	1	3	15
<i>18:45-19:00</i>	12	0	0	0	2	1	14
Summe	748	13	3	0	8	124	772



Zählstelle: Storkower Straße / Kniprodestraße (Prenzlauer Berg, 10407)  
 Zeitpunkt, Dauer: Dienstag, 5.10.2021 von 7:00 bis 19:00 Uhr  
 Zählstellen-Nr.: K 652701  
 Fahrzeugarten: Pkw+Lfw, Lkw(1), Lkw(2), Bus, Krad, Radf  
 Bemerkungen: Verkehrliche Einschränkungen bedingt durch COVID-19-Pandemie!

Verkehrsstärken Seite 5

	von 1. Storkower Straße (NW) nach 3. Storkower Straße (SO)						Kfz
	Pkw+Lfw	Lkw(1)	Lkw(2)	Bus	Krad	Radf	
07:00-07:15	73	1	3	1	1	7	79
07:15-07:30	109	1	0	0	2	12	112
07:30-07:45	108	2	0	0	0	16	110
07:45-08:00	86	3	0	0	0	23	89
08:00-08:15	92	3	2	0	0	19	97
08:15-08:30	101	3	0	0	1	15	105
08:30-08:45	96	6	1	0	0	22	103
08:45-09:00	108	1	1	0	0	17	110
09:00-09:15	87	3	0	0	1	19	91
09:15-09:30	105	2	3	0	0	7	110
09:30-09:45	85	3	2	1	0	9	91
09:45-10:00	90	6	3	0	1	20	100
10:00-10:15	72	4	1	0	0	4	77
10:15-10:30	89	5	0	0	0	6	94
10:30-10:45	71	2	3	0	0	9	76
10:45-11:00	86	4	2	0	0	1	92
11:00-11:15	75	1	2	0	0	2	78
11:15-11:30	93	6	0	0	0	5	99
11:30-11:45	90	3	0	0	0	5	93
11:45-12:00	82	2	3	0	1	7	88
12:00-12:15	99	9	3	0	0	3	111
12:15-12:30	105	5	1	1	0	8	112
12:30-12:45	92	0	2	0	1	4	95
12:45-13:00	85	1	2	0	1	8	89
13:00-13:15	83	3	0	0	1	8	87
13:15-13:30	100	5	2	0	0	7	107
13:30-13:45	102	1	2	0	0	7	105
13:45-14:00	95	3	1	1	1	6	101
14:00-14:15	91	3	1	0	1	9	96
14:15-14:30	91	0	0	0	0	5	91
14:30-14:45	107	5	2	0	1	1	115
14:45-15:00	116	5	0	0	2	8	123
15:00-15:15	116	1	1	0	0	9	118
15:15-15:30	96	1	1	0	1	8	99
15:30-15:45	91	1	1	0	2	11	95
15:45-16:00	105	0	0	0	0	13	105
16:00-16:15	108	1	1	0	0	4	110
16:15-16:30	111	1	0	1	3	7	116
16:30-16:45	109	1	1	0	0	9	111
16:45-17:00	101	1	0	0	0	9	102
17:00-17:15	79	0	0	0	1	10	80
17:15-17:30	83	1	0	1	1	7	86
17:30-17:45	88	1	0	1	1	18	91



Zählstelle: Storkower Straße / Kniprodestraße (Prenzlauer Berg, 10407)  
 Zeitpunkt, Dauer: Dienstag, 5.10.2021 von 7:00 bis 19:00 Uhr  
 Zählstellen-Nr.: K 652701  
 Fahrzeugarten: Pkw+Lfw, Lkw(1), Lkw(2), Bus, Krad, Radf  
 Bemerkungen: Verkehrliche Einschränkungen bedingt durch COVID-19-Pandemie!

Verkehrsstärken Seite 6

	<i>von 1. Storkower Straße (NW) nach 3. Storkower Straße (SO)</i>						<i>Kfz</i>
	<i>Pkw+Lfw</i>	<i>Lkw(1)</i>	<i>Lkw(2)</i>	<i>Bus</i>	<i>Krad</i>	<i>Radf</i>	
<i>17:45-18:00</i>	70	1	0	0	2	14	73
<i>18:00-18:15</i>	85	3	0	0	2	14	90
<i>18:15-18:30</i>	83	0	0	0	2	9	85
<i>18:30-18:45</i>	70	1	0	0	2	16	73
<i>18:45-19:00</i>	79	0	0	0	2	4	81
Summe	4438	115	47	7	34	461	4641



Zählstelle: Storkower Straße / Kniprodestraße (Prenzlauer Berg, 10407)  
 Zeitpunkt, Dauer: Dienstag, 5.10.2021 von 7:00 bis 19:00 Uhr  
 Zählstellen-Nr.: K 652701  
 Fahrzeugarten: Pkw+Lfw, Lkw(1), Lkw(2), Bus, Krad, Radf  
 Bemerkungen: Verkehrliche Einschränkungen bedingt durch COVID-19-Pandemie!

Verkehrsstärken Seite 7

	von 1. Storkower Straße (NW) nach 4. Kniprodestraße (NO)						Kfz
	Pkw+Lfw	Lkw(1)	Lkw(2)	Bus	Krad	Radf	
07:00-07:15	6	0	0	0	0	0	6
07:15-07:30	9	0	0	0	0	0	9
07:30-07:45	4	0	0	0	0	5	4
07:45-08:00	7	0	0	0	0	3	7
08:00-08:15	6	0	0	0	1	2	7
08:15-08:30	3	0	0	0	0	0	3
08:30-08:45	6	0	0	0	0	2	6
08:45-09:00	7	0	0	0	0	0	7
09:00-09:15	4	0	0	0	0	0	4
09:15-09:30	6	0	0	0	0	3	6
09:30-09:45	3	0	0	0	0	0	3
09:45-10:00	7	0	0	0	0	3	7
10:00-10:15	4	0	0	0	0	2	4
10:15-10:30	6	1	0	0	0	0	7
10:30-10:45	6	0	0	0	0	2	6
10:45-11:00	2	0	0	0	0	0	2
11:00-11:15	7	1	0	0	0	0	8
11:15-11:30	6	0	1	0	0	2	7
11:30-11:45	6	0	0	0	0	0	6
11:45-12:00	4	0	0	0	0	0	4
12:00-12:15	4	0	0	0	0	1	4
12:15-12:30	2	0	0	0	0	0	2
12:30-12:45	4	0	0	0	0	0	4
12:45-13:00	1	0	0	0	0	0	1
13:00-13:15	6	0	0	0	0	0	6
13:15-13:30	3	1	0	0	0	2	4
13:30-13:45	2	0	0	0	1	1	3
13:45-14:00	3	1	0	0	0	1	4
14:00-14:15	9	0	0	0	0	0	9
14:15-14:30	7	0	0	0	0	0	7
14:30-14:45	4	0	0	0	0	2	4
14:45-15:00	8	0	0	0	0	1	8
15:00-15:15	6	0	0	0	0	0	6
15:15-15:30	6	0	0	0	0	1	6
15:30-15:45	5	0	0	0	0	4	5
15:45-16:00	5	0	0	0	0	0	5
16:00-16:15	3	0	0	0	0	0	3
16:15-16:30	3	0	0	0	0	1	3
16:30-16:45	5	0	0	0	0	0	5
16:45-17:00	15	0	0	0	0	0	15
17:00-17:15	18	0	0	0	1	0	19
17:15-17:30	10	0	0	0	1	0	11
17:30-17:45	7	0	0	0	0	0	7





Zählstelle: Storkower Straße / Kniprodestraße (Prenzlauer Berg, 10407)  
 Zeitpunkt, Dauer: Dienstag, 5.10.2021 von 7:00 bis 19:00 Uhr  
 Zählstellen-Nr.: K 652701  
 Fahrzeugarten: Pkw+Lfw, Lkw(1), Lkw(2), Bus, Krad, Radf  
 Bemerkungen: Verkehrliche Einschränkungen bedingt durch COVID-19-Pandemie!

Verkehrsstärken Seite 8

	<i>von 1. Storkower Straße (NW) nach 4. Kniprodestraße (NO)</i>						<i>Kfz</i>
	<i>Pkw+Lfw</i>	<i>Lkw(1)</i>	<i>Lkw(2)</i>	<i>Bus</i>	<i>Krad</i>	<i>Radf</i>	
<i>17:45-18:00</i>	3	0	0	0	1	0	4
<i>18:00-18:15</i>	4	0	0	0	0	0	4
<i>18:15-18:30</i>	5	0	0	0	1	0	6
<i>18:30-18:45</i>	4	0	0	0	0	0	4
<i>18:45-19:00</i>	3	0	0	0	0	0	3
Summe	264	4	1	0	6	38	275



Zählstelle: Storkower Straße / Kniprodestraße (Prenzlauer Berg, 10407)  
 Zeitpunkt, Dauer: Dienstag, 5.10.2021 von 7:00 bis 19:00 Uhr  
 Zählstellen-Nr.: K 652701  
 Fahrzeugarten: Pkw+Lfw, Lkw(1), Lkw(2), Bus, Krad, Radf  
 Bemerkungen: Verkehrliche Einschränkungen bedingt durch COVID-19-Pandemie!

Verkehrsstärken Seite 9

	von 2. Kniprodestraße (SW) nach 1. Storkower Straße (NW)						Kfz
	Pkw+Lfw	Lkw(1)	Lkw(2)	Bus	Krad	Radf	
07:00-07:15	5	1	0	0	0	2	6
07:15-07:30	8	0	0	0	0	0	8
07:30-07:45	7	0	0	0	0	1	7
07:45-08:00	12	0	1	0	0	0	13
08:00-08:15	18	0	0	0	0	1	18
08:15-08:30	11	0	0	0	0	2	11
08:30-08:45	7	0	0	0	0	1	7
08:45-09:00	8	1	0	0	0	1	9
09:00-09:15	7	0	0	0	0	1	7
09:15-09:30	12	0	0	0	0	5	12
09:30-09:45	10	0	0	0	1	1	11
09:45-10:00	14	0	0	0	0	0	14
10:00-10:15	3	2	0	0	0	3	5
10:15-10:30	6	0	0	0	0	1	6
10:30-10:45	7	0	0	0	0	0	7
10:45-11:00	9	1	0	0	0	0	10
11:00-11:15	6	0	0	0	0	1	6
11:15-11:30	11	0	0	0	0	1	11
11:30-11:45	11	0	0	0	0	3	11
11:45-12:00	9	0	0	0	0	1	9
12:00-12:15	10	0	0	0	0	0	10
12:15-12:30	12	0	0	0	1	1	13
12:30-12:45	16	1	0	0	0	1	17
12:45-13:00	9	1	0	0	0	1	10
13:00-13:15	11	0	0	0	0	0	11
13:15-13:30	8	0	0	0	0	1	8
13:30-13:45	8	1	0	0	0	2	9
13:45-14:00	12	0	0	0	0	1	12
14:00-14:15	13	0	0	0	0	1	13
14:15-14:30	20	0	0	0	0	6	20
14:30-14:45	17	1	0	0	1	5	19
14:45-15:00	12	0	0	0	1	0	13
15:00-15:15	11	0	0	0	0	4	11
15:15-15:30	15	0	0	0	1	3	16
15:30-15:45	14	0	0	0	1	0	15
15:45-16:00	23	0	0	0	0	1	23
16:00-16:15	29	0	0	0	0	1	29
16:15-16:30	20	0	0	0	1	2	21
16:30-16:45	10	0	0	0	0	2	10
16:45-17:00	19	1	0	0	0	2	20
17:00-17:15	16	0	0	1	0	4	17
17:15-17:30	11	0	0	0	0	5	11
17:30-17:45	18	0	0	0	0	3	18



Zählstelle: Storkower Straße / Kniprodestraße (Prenzlauer Berg, 10407)  
 Zeitpunkt, Dauer: Dienstag, 5.10.2021 von 7:00 bis 19:00 Uhr  
 Zählstellen-Nr.: K 652701  
 Fahrzeugarten: Pkw+Lfw, Lkw(1), Lkw(2), Bus, Krad, Radf  
 Bemerkungen: Verkehrliche Einschränkungen bedingt durch COVID-19-Pandemie!

Verkehrsstärken Seite 10

	<i>von 2. Kniprodestraße (SW) nach 1. Storkower Straße (NW)</i>						<i>Kfz</i>
	<i>Pkw+Lfw</i>	<i>Lkw(1)</i>	<i>Lkw(2)</i>	<i>Bus</i>	<i>Krad</i>	<i>Radf</i>	
<i>17:45-18:00</i>	15	0	0	0	0	2	15
<i>18:00-18:15</i>	10	0	0	0	1	8	11
<i>18:15-18:30</i>	10	0	0	0	0	7	10
<i>18:30-18:45</i>	6	0	0	0	2	0	8
<i>18:45-19:00</i>	18	0	0	0	0	2	18
Summe	574	10	1	1	10	90	596



Zählstelle: Storkower Straße / Kniprodestraße (Prenzlauer Berg, 10407)  
 Zeitpunkt, Dauer: Dienstag, 5.10.2021 von 7:00 bis 19:00 Uhr  
 Zählstellen-Nr.: K 652701  
 Fahrzeugarten: Pkw+Lfw, Lkw(1), Lkw(2), Bus, Krad, Radf  
 Bemerkungen: Verkehrliche Einschränkungen bedingt durch COVID-19-Pandemie!

Verkehrsstärken Seite 11

	von 2. Kniprodestraße (SW) nach 2. Kniprodestraße (SW)						Kfz
	Pkw+Lfw	Lkw(1)	Lkw(2)	Bus	Krad	Radf	
07:00-07:15	1	1	0	0	0	0	2
07:15-07:30	1	0	0	0	0	0	1
07:30-07:45	1	0	0	0	0	0	1
07:45-08:00	5	0	0	0	0	0	5
08:00-08:15	3	0	0	0	0	0	3
08:15-08:30	0	0	0	0	0	0	0
08:30-08:45	2	0	0	0	0	0	2
08:45-09:00	0	0	0	0	0	0	0
09:00-09:15	2	0	0	0	0	0	2
09:15-09:30	0	0	0	0	0	0	0
09:30-09:45	1	0	0	0	0	0	1
09:45-10:00	1	0	0	0	0	0	1
10:00-10:15	2	0	0	0	0	0	2
10:15-10:30	0	0	0	0	0	0	0
10:30-10:45	0	0	0	0	0	0	0
10:45-11:00	1	0	0	0	0	0	1
11:00-11:15	1	0	0	0	0	0	1
11:15-11:30	1	0	0	0	0	0	1
11:30-11:45	0	0	0	0	0	0	0
11:45-12:00	0	0	0	0	0	0	0
12:00-12:15	0	0	0	0	0	0	0
12:15-12:30	2	0	0	0	0	0	2
12:30-12:45	3	0	0	0	0	0	3
12:45-13:00	2	0	0	0	0	0	2
13:00-13:15	0	0	0	0	0	0	0
13:15-13:30	3	0	0	0	0	0	3
13:30-13:45	1	0	0	0	0	0	1
13:45-14:00	0	0	0	0	0	0	0
14:00-14:15	2	0	0	0	0	0	2
14:15-14:30	3	0	0	0	0	0	3
14:30-14:45	0	0	0	0	0	0	0
14:45-15:00	1	0	0	0	0	0	1
15:00-15:15	0	0	0	0	0	0	0
15:15-15:30	2	0	0	0	0	0	2
15:30-15:45	3	0	0	0	0	0	3
15:45-16:00	2	0	0	0	0	0	2
16:00-16:15	1	0	0	0	0	0	1
16:15-16:30	2	0	0	0	0	0	2
16:30-16:45	0	0	0	0	0	0	0
16:45-17:00	0	0	0	0	0	0	0
17:00-17:15	0	0	0	0	0	0	0
17:15-17:30	1	0	0	0	0	0	1
17:30-17:45	1	0	0	0	0	0	1



Zählstelle: Storkower Straße / Kniprodestraße (Prenzlauer Berg, 10407)  
 Zeitpunkt, Dauer: Dienstag, 5.10.2021 von 7:00 bis 19:00 Uhr  
 Zählstellen-Nr.: K 652701  
 Fahrzeugarten: Pkw+Lfw, Lkw(1), Lkw(2), Bus, Krad, Radf  
 Bemerkungen: Verkehrliche Einschränkungen bedingt durch COVID-19-Pandemie!

Verkehrsstärken Seite 12

	<i>von 2. Kniprodestraße (SW) nach 2. Kniprodestraße (SW)</i>						<i>Kfz</i>
	<i>Pkw+Lfw</i>	<i>Lkw(1)</i>	<i>Lkw(2)</i>	<i>Bus</i>	<i>Krad</i>	<i>Radf</i>	
<i>17:45-18:00</i>	1	0	0	0	0	0	1
<i>18:00-18:15</i>	0	0	0	0	0	0	0
<i>18:15-18:30</i>	0	0	0	0	0	0	0
<i>18:30-18:45</i>	1	0	0	0	0	0	1
<i>18:45-19:00</i>	0	0	0	0	0	0	0
Summe	53	1	0	0	0	0	54



Zählstelle: Storkower Straße / Kniprodestraße (Prenzlauer Berg, 10407)  
 Zeitpunkt, Dauer: Dienstag, 5.10.2021 von 7:00 bis 19:00 Uhr  
 Zählstellen-Nr.: K 652701  
 Fahrzeugarten: Pkw+Lfw, Lkw(1), Lkw(2), Bus, Krad, Radf  
 Bemerkungen: Verkehrliche Einschränkungen bedingt durch COVID-19-Pandemie!

Verkehrsstärken Seite 13

	von 2. Kniprodestraße (SW) nach 3. Storkower Straße (SO)						Kfz
	Pkw+Lfw	Lkw(1)	Lkw(2)	Bus	Krad	Radf	
07:00-07:15	27	0	0	0	0	2	27
07:15-07:30	43	1	0	0	0	3	44
07:30-07:45	28	1	0	0	0	2	29
07:45-08:00	44	1	0	0	0	2	45
08:00-08:15	46	0	0	0	0	1	46
08:15-08:30	37	2	0	0	0	4	39
08:30-08:45	33	2	0	0	0	6	35
08:45-09:00	46	1	0	0	0	5	47
09:00-09:15	46	0	0	0	0	4	46
09:15-09:30	35	3	1	0	0	3	39
09:30-09:45	38	1	0	0	0	5	39
09:45-10:00	34	0	0	0	0	5	34
10:00-10:15	32	2	0	0	0	4	34
10:15-10:30	36	3	0	0	0	2	39
10:30-10:45	27	1	0	0	0	2	28
10:45-11:00	31	3	0	0	0	1	34
11:00-11:15	45	0	0	0	0	0	45
11:15-11:30	30	3	1	0	1	1	35
11:30-11:45	47	0	1	0	0	1	48
11:45-12:00	38	0	0	0	0	1	38
12:00-12:15	36	2	0	0	0	2	38
12:15-12:30	51	0	0	0	1	2	52
12:30-12:45	58	2	0	0	1	2	61
12:45-13:00	41	0	0	0	0	1	41
13:00-13:15	40	0	0	0	0	1	40
13:15-13:30	52	2	0	0	0	0	54
13:30-13:45	42	0	0	0	0	2	42
13:45-14:00	67	0	2	0	1	4	70
14:00-14:15	56	1	1	0	0	2	58
14:15-14:30	53	1	0	0	0	2	54
14:30-14:45	68	3	0	0	2	2	73
14:45-15:00	64	4	0	0	0	4	68
15:00-15:15	62	2	0	1	0	5	65
15:15-15:30	65	2	0	0	0	3	67
15:30-15:45	69	2	1	0	0	2	72
15:45-16:00	84	0	0	0	0	4	84
16:00-16:15	68	1	1	0	0	1	70
16:15-16:30	76	0	0	1	0	1	77
16:30-16:45	56	1	0	0	0	3	57
16:45-17:00	49	3	0	0	0	2	52
17:00-17:15	56	0	0	0	1	2	57
17:15-17:30	76	1	0	0	0	5	77
17:30-17:45	52	0	0	0	1	5	53



Zählstelle: Storkower Straße / Kniprodestraße (Prenzlauer Berg, 10407)  
 Zeitpunkt, Dauer: Dienstag, 5.10.2021 von 7:00 bis 19:00 Uhr  
 Zählstellen-Nr.: K 652701  
 Fahrzeugarten: Pkw+Lfw, Lkw(1), Lkw(2), Bus, Krad, Radf  
 Bemerkungen: Verkehrliche Einschränkungen bedingt durch COVID-19-Pandemie!

Verkehrsstärken Seite 14

	<i>von 2. Kniprodestraße (SW) nach 3. Storkower Straße (SO)</i>						<i>Kfz</i>
	<i>Pkw+Lfw</i>	<i>Lkw(1)</i>	<i>Lkw(2)</i>	<i>Bus</i>	<i>Krad</i>	<i>Radf</i>	
<i>17:45-18:00</i>	62	0	0	0	0	2	62
<i>18:00-18:15</i>	53	1	1	0	1	1	56
<i>18:15-18:30</i>	48	0	0	0	3	3	51
<i>18:30-18:45</i>	56	0	0	0	0	1	56
<i>18:45-19:00</i>	51	0	1	0	1	4	53
Summe	2354	52	10	2	13	122	2431



Zählstelle: Storkower Straße / Kniprodestraße (Prenzlauer Berg, 10407)  
 Zeitpunkt, Dauer: Dienstag, 5.10.2021 von 7:00 bis 19:00 Uhr  
 Zählstellen-Nr.: K 652701  
 Fahrzeugarten: Pkw+Lfw, Lkw(1), Lkw(2), Bus, Krad, Radf  
 Bemerkungen: Verkehrliche Einschränkungen bedingt durch COVID-19-Pandemie!

Verkehrsstärken Seite 15

	von 2. Kniprodestraße (SW) nach 4. Kniprodestraße (NO)						Kfz
	Pkw+Lfw	Lkw(1)	Lkw(2)	Bus	Krad	Radf	
07:00-07:15	27	0	0	0	0	2	27
07:15-07:30	37	0	0	2	1	21	40
07:30-07:45	59	0	0	1	1	14	61
07:45-08:00	60	1	0	1	1	20	63
08:00-08:15	51	1	0	2	0	13	54
08:15-08:30	49	1	1	1	0	13	52
08:30-08:45	65	0	0	2	2	9	69
08:45-09:00	48	1	1	1	0	14	51
09:00-09:15	50	3	1	2	2	9	58
09:15-09:30	39	2	0	1	0	6	42
09:30-09:45	40	0	1	2	1	10	44
09:45-10:00	38	4	0	1	0	10	43
10:00-10:15	28	0	0	2	2	5	32
10:15-10:30	46	4	0	2	0	2	52
10:30-10:45	42	3	1	2	0	4	48
10:45-11:00	52	4	1	1	0	1	58
11:00-11:15	39	2	0	2	1	1	44
11:15-11:30	39	2	0	1	0	4	42
11:30-11:45	47	3	0	2	0	5	52
11:45-12:00	54	0	0	1	0	5	55
12:00-12:15	40	2	0	1	1	2	44
12:15-12:30	43	0	0	2	1	2	46
12:30-12:45	40	2	0	2	1	9	45
12:45-13:00	54	2	0	1	1	3	58
13:00-13:15	51	3	0	2	2	5	58
13:15-13:30	50	3	0	2	4	3	59
13:30-13:45	68	0	0	1	3	8	72
13:45-14:00	70	3	0	1	4	2	78
14:00-14:15	68	3	2	1	0	5	74
14:15-14:30	83	1	0	2	0	14	86
14:30-14:45	92	1	0	1	3	16	97
14:45-15:00	91	1	0	2	2	10	96
15:00-15:15	124	1	0	1	6	12	132
15:15-15:30	121	1	0	2	3	23	127
15:30-15:45	111	3	0	1	5	16	120
15:45-16:00	113	0	0	2	2	14	117
16:00-16:15	144	1	0	1	2	12	148
16:15-16:30	114	0	0	2	1	10	117
16:30-16:45	108	0	0	1	4	9	113
16:45-17:00	108	0	0	2	4	14	114
17:00-17:15	108	0	1	3	1	14	113
17:15-17:30	107	1	0	1	3	9	112
17:30-17:45	81	1	0	1	2	14	85





Zählstelle: Storkower Straße / Kniprodestraße (Prenzlauer Berg, 10407)  
 Zeitpunkt, Dauer: Dienstag, 5.10.2021 von 7:00 bis 19:00 Uhr  
 Zählstellen-Nr.: K 652701  
 Fahrzeugarten: Pkw+Lfw, Lkw(1), Lkw(2), Bus, Krad, Radf  
 Bemerkungen: Verkehrliche Einschränkungen bedingt durch COVID-19-Pandemie!

Verkehrsstärken Seite 16

	<i>von 2. Kniprodestraße (SW) nach 4. Kniprodestraße (NO)</i>						<i>Kfz</i>
	<i>Pkw+Lfw</i>	<i>Lkw(1)</i>	<i>Lkw(2)</i>	<i>Bus</i>	<i>Krad</i>	<i>Radf</i>	
<i>17:45-18:00</i>	94	2	0	2	1	19	99
<i>18:00-18:15</i>	82	0	0	1	3	8	86
<i>18:15-18:30</i>	83	0	0	2	0	21	85
<i>18:30-18:45</i>	89	0	0	2	0	9	91
<i>18:45-19:00</i>	66	0	0	2	1	14	69
Summe	3313	62	9	73	71	465	3528



Zählstelle: Storkower Straße / Kniprodestraße (Prenzlauer Berg, 10407)  
 Zeitpunkt, Dauer: Dienstag, 5.10.2021 von 7:00 bis 19:00 Uhr  
 Zählstellen-Nr.: K 652701  
 Fahrzeugarten: Pkw+Lfw, Lkw(1), Lkw(2), Bus, Krad, Radf  
 Bemerkungen: Verkehrliche Einschränkungen bedingt durch COVID-19-Pandemie!

Verkehrsstärken Seite 17

	von 3. Storkower Straße (SO) nach 1. Storkower Straße (NW)						Kfz
	Pkw+Lfw	Lkw(1)	Lkw(2)	Bus	Krad	Radf	
07:00-07:15	78	0	1	0	1	7	80
07:15-07:30	93	6	1	0	2	7	102
07:30-07:45	80	5	0	0	0	7	85
07:45-08:00	91	4	0	0	0	10	95
08:00-08:15	105	6	0	0	0	17	111
08:15-08:30	113	2	0	0	0	19	115
08:30-08:45	89	2	0	0	1	14	92
08:45-09:00	84	1	2	1	1	8	89
09:00-09:15	91	2	1	2	1	15	97
09:15-09:30	101	0	0	1	2	16	104
09:30-09:45	89	3	1	0	1	12	94
09:45-10:00	85	2	2	0	4	10	93
10:00-10:15	82	3	1	0	0	7	86
10:15-10:30	94	3	2	0	0	14	99
10:30-10:45	85	2	1	0	0	7	88
10:45-11:00	85	11	1	0	2	1	99
11:00-11:15	114	3	0	1	0	4	118
11:15-11:30	103	3	2	0	0	8	108
11:30-11:45	69	3	2	0	1	6	75
11:45-12:00	76	2	0	0	2	3	80
12:00-12:15	86	2	0	0	0	10	88
12:15-12:30	97	4	4	0	0	4	105
12:30-12:45	94	2	0	0	3	6	99
12:45-13:00	93	2	0	0	0	5	95
13:00-13:15	86	3	1	0	0	3	90
13:15-13:30	106	1	0	0	0	6	107
13:30-13:45	109	3	1	0	2	5	115
13:45-14:00	84	1	0	0	3	3	88
14:00-14:15	110	1	1	0	0	13	112
14:15-14:30	117	4	0	0	1	10	122
14:30-14:45	101	2	1	0	1	9	105
14:45-15:00	105	1	0	0	3	6	109
15:00-15:15	89	1	1	0	3	10	94
15:15-15:30	103	1	0	0	1	9	105
15:30-15:45	93	1	2	0	0	6	96
15:45-16:00	96	0	0	0	2	18	98
16:00-16:15	110	0	1	0	4	19	115
16:15-16:30	102	0	0	0	1	8	103
16:30-16:45	116	1	1	0	0	11	118
16:45-17:00	113	0	1	0	0	10	114
17:00-17:15	119	2	0	0	4	12	125
17:15-17:30	86	0	0	0	2	16	88
17:30-17:45	91	1	0	0	1	13	93



Zählstelle: Storkower Straße / Kniprodestraße (Prenzlauer Berg, 10407)  
 Zeitpunkt, Dauer: Dienstag, 5.10.2021 von 7:00 bis 19:00 Uhr  
 Zählstellen-Nr.: K 652701  
 Fahrzeugarten: Pkw+Lfw, Lkw(1), Lkw(2), Bus, Krad, Radf  
 Bemerkungen: Verkehrliche Einschränkungen bedingt durch COVID-19-Pandemie!

Verkehrsstärken Seite 18

	<i>von 3. Storkower Straße (SO) nach 1. Storkower Straße (NW)</i>						<i>Kfz</i>
	<i>Pkw+Lfw</i>	<i>Lkw(1)</i>	<i>Lkw(2)</i>	<i>Bus</i>	<i>Krad</i>	<i>Radf</i>	
<i>17:45-18:00</i>	105	1	0	0	1	13	107
<i>18:00-18:15</i>	102	1	2	0	1	12	106
<i>18:15-18:30</i>	86	0	1	0	3	4	90
<i>18:30-18:45</i>	84	0	0	0	3	11	87
<i>18:45-19:00</i>	63	3	0	0	0	2	66
Summe	4553	101	34	5	57	446	4750



Zählstelle: Storkower Straße / Kniprodestraße (Prenzlauer Berg, 10407)  
 Zeitpunkt, Dauer: Dienstag, 5.10.2021 von 7:00 bis 19:00 Uhr  
 Zählstellen-Nr.: K 652701  
 Fahrzeugarten: Pkw+Lfw, Lkw(1), Lkw(2), Bus, Krad, Radf  
 Bemerkungen: Verkehrliche Einschränkungen bedingt durch COVID-19-Pandemie!

### Verkehrsstärken Seite 19

	von 3. Storkower Straße (SO) nach 2. Kniprodestraße (SW)						Kfz
	Pkw+Lfw	Lkw(1)	Lkw(2)	Bus	Krad	Radf	
07:00-07:15	42	2	0	0	0	1	44
07:15-07:30	38	1	0	0	1	3	40
07:30-07:45	39	1	0	1	0	1	41
07:45-08:00	41	2	0	0	0	2	43
08:00-08:15	45	2	0	0	0	0	47
08:15-08:30	49	1	2	1	1	1	54
08:30-08:45	48	2	0	0	1	2	51
08:45-09:00	37	0	0	0	0	0	37
09:00-09:15	35	0	0	0	0	1	35
09:15-09:30	53	1	0	0	0	1	54
09:30-09:45	44	3	0	1	0	2	48
09:45-10:00	40	0	0	1	2	2	43
10:00-10:15	35	1	0	0	0	1	36
10:15-10:30	41	1	0	0	2	0	44
10:30-10:45	36	0	0	0	0	0	36
10:45-11:00	30	2	0	0	0	1	32
11:00-11:15	31	2	2	0	1	1	36
11:15-11:30	27	0	0	0	0	1	27
11:30-11:45	23	3	1	0	0	1	27
11:45-12:00	29	0	0	0	2	1	31
12:00-12:15	25	1	0	0	0	1	26
12:15-12:30	30	0	0	0	1	1	31
12:30-12:45	41	1	0	0	1	1	43
12:45-13:00	47	2	0	0	1	0	50
13:00-13:15	26	0	0	0	0	1	26
13:15-13:30	35	1	1	0	1	1	38
13:30-13:45	45	1	0	1	1	2	48
13:45-14:00	40	2	0	0	0	0	42
14:00-14:15	41	1	0	0	1	0	43
14:15-14:30	30	1	0	0	0	0	31
14:30-14:45	36	0	0	0	0	2	36
14:45-15:00	26	0	0	0	0	2	26
15:00-15:15	34	1	1	0	1	2	37
15:15-15:30	28	1	0	0	0	2	29
15:30-15:45	40	1	0	0	2	2	43
15:45-16:00	50	0	0	0	0	1	50
16:00-16:15	38	1	1	1	1	0	42
16:15-16:30	44	0	0	0	0	3	44
16:30-16:45	48	1	0	0	0	0	49
16:45-17:00	40	1	0	0	0	3	41
17:00-17:15	43	0	0	0	0	0	43
17:15-17:30	39	1	0	0	1	0	41
17:30-17:45	46	1	0	0	0	4	47



Zählstelle: Storkower Straße / Kniprodestraße (Prenzlauer Berg, 10407)  
 Zeitpunkt, Dauer: Dienstag, 5.10.2021 von 7:00 bis 19:00 Uhr  
 Zählstellen-Nr.: K 652701  
 Fahrzeugarten: Pkw+Lfw, Lkw(1), Lkw(2), Bus, Krad, Radf  
 Bemerkungen: Verkehrliche Einschränkungen bedingt durch COVID-19-Pandemie!

Verkehrsstärken Seite 20

	<i>von 3. Storkower Straße (SO) nach 2. Kniprodestraße (SW)</i>						<i>Kfz</i>
	<i>Pkw+Lfw</i>	<i>Lkw(1)</i>	<i>Lkw(2)</i>	<i>Bus</i>	<i>Krad</i>	<i>Radf</i>	
<i>17:45-18:00</i>	40	0	0	0	0	2	40
<i>18:00-18:15</i>	32	0	0	0	0	5	32
<i>18:15-18:30</i>	33	0	0	0	0	1	33
<i>18:30-18:45</i>	19	0	0	0	1	3	20
<i>18:45-19:00</i>	27	0	0	0	0	0	27
Summe	1786	42	8	6	22	61	1864



Zählstelle: Storkower Straße / Kniprodestraße (Prenzlauer Berg, 10407)  
 Zeitpunkt, Dauer: Dienstag, 5.10.2021 von 7:00 bis 19:00 Uhr  
 Zählstellen-Nr.: K 652701  
 Fahrzeugarten: Pkw+Lfw, Lkw(1), Lkw(2), Bus, Krad, Radf  
 Bemerkungen: Verkehrliche Einschränkungen bedingt durch COVID-19-Pandemie!

Verkehrsstärken Seite 21

	von 3. Storkower Straße (SO) nach 3. Storkower Straße (SO)						Kfz
	Pkw+Lfw	Lkw(1)	Lkw(2)	Bus	Krad	Radf	
07:00-07:15	1	0	0	0	0	0	1
07:15-07:30	0	0	0	0	0	0	0
07:30-07:45	0	1	0	0	0	0	1
07:45-08:00	0	0	0	0	0	0	0
08:00-08:15	0	0	0	0	0	0	0
08:15-08:30	0	0	0	0	0	0	0
08:30-08:45	2	0	0	0	0	0	2
08:45-09:00	0	0	0	0	0	0	0
09:00-09:15	1	0	0	0	0	0	1
09:15-09:30	0	0	0	0	0	0	0
09:30-09:45	1	0	0	0	0	0	1
09:45-10:00	2	0	0	0	0	0	2
10:00-10:15	3	0	0	0	0	0	3
10:15-10:30	1	0	0	0	0	0	1
10:30-10:45	1	0	0	0	0	0	1
10:45-11:00	2	0	0	0	0	0	2
11:00-11:15	1	0	0	0	0	0	1
11:15-11:30	1	0	0	0	0	0	1
11:30-11:45	2	0	0	0	0	0	2
11:45-12:00	1	0	0	0	0	0	1
12:00-12:15	2	0	0	0	0	0	2
12:15-12:30	3	0	0	0	0	0	3
12:30-12:45	1	0	0	0	0	0	1
12:45-13:00	2	0	0	0	0	0	2
13:00-13:15	0	0	0	0	0	0	0
13:15-13:30	0	0	0	0	0	0	0
13:30-13:45	2	0	0	0	0	0	2
13:45-14:00	2	0	0	0	0	0	2
14:00-14:15	1	0	0	0	0	0	1
14:15-14:30	0	0	0	0	0	0	0
14:30-14:45	1	0	0	0	0	0	1
14:45-15:00	0	0	0	0	0	0	0
15:00-15:15	1	0	0	0	0	0	1
15:15-15:30	0	0	0	0	0	0	0
15:30-15:45	0	0	0	0	0	0	0
15:45-16:00	0	0	0	0	0	0	0
16:00-16:15	0	0	0	0	0	0	0
16:15-16:30	0	0	0	0	0	0	0
16:30-16:45	0	0	0	0	0	0	0
16:45-17:00	0	0	0	0	0	0	0
17:00-17:15	2	0	0	0	0	0	2
17:15-17:30	5	0	0	0	0	0	5
17:30-17:45	0	0	0	0	0	0	0



Zählstelle: Storkower Straße / Kniprodestraße (Prenzlauer Berg, 10407)  
 Zeitpunkt, Dauer: Dienstag, 5.10.2021 von 7:00 bis 19:00 Uhr  
 Zählstellen-Nr.: K 652701  
 Fahrzeugarten: Pkw+Lfw, Lkw(1), Lkw(2), Bus, Krad, Radf  
 Bemerkungen: Verkehrliche Einschränkungen bedingt durch COVID-19-Pandemie!

Verkehrsstärken Seite 22

	<i>von 3. Storkower Straße (SO)</i>						<i>Kfz</i>
	<i>nach 3. Storkower Straße (SO)</i>						
	<i>Pkw+Lfw</i>	<i>Lkw(1)</i>	<i>Lkw(2)</i>	<i>Bus</i>	<i>Krad</i>	<i>Radf</i>	
<i>17:45-18:00</i>	0	0	0	0	0	0	0
<i>18:00-18:15</i>	2	0	0	0	0	0	2
<i>18:15-18:30</i>	2	0	0	0	0	0	2
<i>18:30-18:45</i>	1	0	0	0	0	0	1
<i>18:45-19:00</i>	2	0	0	0	0	0	2
<b>Summe</b>	<b>48</b>	<b>1</b>	<b>0</b>	<b>0</b>	<b>0</b>	<b>0</b>	<b>49</b>



Zählstelle: Storkower Straße / Kniprodestraße (Prenzlauer Berg, 10407)  
 Zeitpunkt, Dauer: Dienstag, 5.10.2021 von 7:00 bis 19:00 Uhr  
 Zählstellen-Nr.: K 652701  
 Fahrzeugarten: Pkw+Lfw, Lkw(1), Lkw(2), Bus, Krad, Radf  
 Bemerkungen: Verkehrliche Einschränkungen bedingt durch COVID-19-Pandemie!

Verkehrsstärken Seite 23

	von 3. Storkower Straße (SO) nach 4. Kniprodestraße (NO)						Kfz
	Pkw+Lfw	Lkw(1)	Lkw(2)	Bus	Krad	Radf	
07:00-07:15	74	2	0	1	1	3	78
07:15-07:30	70	0	1	3	0	1	74
07:30-07:45	87	3	3	1	1	6	95
07:45-08:00	83	1	1	1	1	5	87
08:00-08:15	72	3	1	1	0	4	77
08:15-08:30	96	1	0	0	1	1	98
08:30-08:45	71	3	1	3	1	6	79
08:45-09:00	67	6	1	1	0	8	75
09:00-09:15	82	2	2	2	0	4	88
09:15-09:30	73	3	1	1	1	3	79
09:30-09:45	72	4	3	3	3	5	85
09:45-10:00	62	4	3	1	1	1	71
10:00-10:15	69	2	2	1	0	2	74
10:15-10:30	75	4	1	0	0	0	80
10:30-10:45	72	4	1	1	0	0	78
10:45-11:00	61	5	5	1	0	1	72
11:00-11:15	63	6	2	2	1	4	74
11:15-11:30	86	2	2	0	0	0	90
11:30-11:45	75	1	1	1	1	1	79
11:45-12:00	90	3	5	1	0	1	99
12:00-12:15	68	4	2	2	1	2	77
12:15-12:30	100	1	3	1	2	3	107
12:30-12:45	75	4	3	1	0	1	83
12:45-13:00	83	2	3	1	0	4	89
13:00-13:15	85	3	5	1	0	0	94
13:15-13:30	92	3	2	0	0	2	97
13:30-13:45	80	1	1	1	0	1	83
13:45-14:00	86	0	1	1	1	3	89
14:00-14:15	85	6	1	0	0	3	92
14:15-14:30	118	5	0	0	1	2	124
14:30-14:45	86	3	1	1	1	2	92
14:45-15:00	115	1	0	1	1	2	118
15:00-15:15	97	0	0	1	0	6	98
15:15-15:30	99	0	1	0	1	1	101
15:30-15:45	93	5	2	1	1	4	102
15:45-16:00	84	1	2	0	1	4	88
16:00-16:15	114	1	0	1	0	3	116
16:15-16:30	107	0	0	1	2	4	110
16:30-16:45	90	1	0	1	1	3	93
16:45-17:00	108	2	1	1	0	3	112
17:00-17:15	103	2	0	1	1	1	107
17:15-17:30	115	1	0	0	0	4	116
17:30-17:45	99	0	1	1	2	4	103





Zählstelle: Storkower Straße / Kniprodestraße (Prenzlauer Berg, 10407)  
 Zeitpunkt, Dauer: Dienstag, 5.10.2021 von 7:00 bis 19:00 Uhr  
 Zählstellen-Nr.: K 652701  
 Fahrzeugarten: Pkw+Lfw, Lkw(1), Lkw(2), Bus, Krad, Radf  
 Bemerkungen: Verkehrliche Einschränkungen bedingt durch COVID-19-Pandemie!

Verkehrsstärken Seite 24

	<i>von 3. Storkower Straße (SO) nach 4. Kniprodestraße (NO)</i>						<i>Kfz</i>
	<i>Pkw+Lfw</i>	<i>Lkw(1)</i>	<i>Lkw(2)</i>	<i>Bus</i>	<i>Krad</i>	<i>Radf</i>	
<i>17:45-18:00</i>	88	0	1	1	1	3	91
<i>18:00-18:15</i>	89	1	0	0	3	0	93
<i>18:15-18:30</i>	105	0	0	1	1	4	107
<i>18:30-18:45</i>	75	1	1	0	3	5	80
<i>18:45-19:00</i>	104	0	3	1	2	4	110
Summe	4143	107	70	46	38	134	4404



Zählstelle: Storkower Straße / Kniprodestraße (Prenzlauer Berg, 10407)  
 Zeitpunkt, Dauer: Dienstag, 5.10.2021 von 7:00 bis 19:00 Uhr  
 Zählstellen-Nr.: K 652701  
 Fahrzeugarten: Pkw+Lfw, Lkw(1), Lkw(2), Bus, Krad, Radf  
 Bemerkungen: Verkehrliche Einschränkungen bedingt durch COVID-19-Pandemie!

Verkehrsstärken Seite 25

	von 4. Kniprodestraße (NO) nach 1. Storkower Straße (NW)						Kfz
	Pkw+Lfw	Lkw(1)	Lkw(2)	Bus	Krad	Radf	
07:00-07:15	1	0	0	0	0	0	1
07:15-07:30	2	0	0	0	0	1	2
07:30-07:45	2	0	0	0	0	1	2
07:45-08:00	3	0	0	0	0	1	3
08:00-08:15	2	0	0	0	0	0	2
08:15-08:30	5	0	0	0	0	2	5
08:30-08:45	6	0	0	0	0	0	6
08:45-09:00	6	0	0	0	0	5	6
09:00-09:15	4	0	0	0	0	5	4
09:15-09:30	6	1	0	0	0	5	7
09:30-09:45	11	0	0	0	0	3	11
09:45-10:00	7	0	1	0	0	1	8
10:00-10:15	4	0	0	0	0	1	4
10:15-10:30	4	0	0	0	0	1	4
10:30-10:45	5	0	0	0	0	0	5
10:45-11:00	2	0	0	0	0	1	2
11:00-11:15	8	0	0	0	0	1	8
11:15-11:30	4	0	0	0	0	0	4
11:30-11:45	7	0	0	0	0	2	7
11:45-12:00	3	0	0	0	0	0	3
12:00-12:15	5	0	0	0	0	0	5
12:15-12:30	5	0	0	0	0	0	5
12:30-12:45	5	0	0	0	0	1	5
12:45-13:00	3	0	0	0	0	1	3
13:00-13:15	2	0	0	0	0	0	2
13:15-13:30	3	0	0	0	0	0	3
13:30-13:45	2	0	0	0	0	1	2
13:45-14:00	6	0	0	0	0	0	6
14:00-14:15	5	0	0	0	0	3	5
14:15-14:30	2	0	0	0	0	0	2
14:30-14:45	4	0	0	0	0	0	4
14:45-15:00	3	0	0	0	0	0	3
15:00-15:15	3	0	0	0	0	0	3
15:15-15:30	4	0	0	0	0	0	4
15:30-15:45	7	0	0	0	0	1	7
15:45-16:00	4	0	0	0	0	0	4
16:00-16:15	6	0	0	0	0	0	6
16:15-16:30	6	0	0	0	0	0	6
16:30-16:45	6	0	0	0	0	0	6
16:45-17:00	8	1	0	0	0	2	9
17:00-17:15	3	0	0	1	1	0	5
17:15-17:30	4	0	0	0	0	2	4
17:30-17:45	1	0	0	0	0	0	1



Zählstelle: Storkower Straße / Kniprodestraße (Prenzlauer Berg, 10407)  
 Zeitpunkt, Dauer: Dienstag, 5.10.2021 von 7:00 bis 19:00 Uhr  
 Zählstellen-Nr.: K 652701  
 Fahrzeugarten: Pkw+Lfw, Lkw(1), Lkw(2), Bus, Krad, Radf  
 Bemerkungen: Verkehrliche Einschränkungen bedingt durch COVID-19-Pandemie!

Verkehrsstärken Seite 26

	<i>von 4. Kniprodestraße (NO) nach 1. Storkower Straße (NW)</i>						<i>Kfz</i>
	<i>Pkw+Lfw</i>	<i>Lkw(1)</i>	<i>Lkw(2)</i>	<i>Bus</i>	<i>Krad</i>	<i>Radf</i>	
<i>17:45-18:00</i>	3	0	0	0	0	0	3
<i>18:00-18:15</i>	6	0	0	0	0	1	6
<i>18:15-18:30</i>	1	0	0	0	0	2	1
<i>18:30-18:45</i>	3	0	0	0	1	0	4
<i>18:45-19:00</i>	4	0	0	0	0	0	4
Summe	206	2	1	1	2	44	212



Zählstelle: Storkower Straße / Kniprodestraße (Prenzlauer Berg, 10407)  
 Zeitpunkt, Dauer: Dienstag, 5.10.2021 von 7:00 bis 19:00 Uhr  
 Zählstellen-Nr.: K 652701  
 Fahrzeugarten: Pkw+Lfw, Lkw(1), Lkw(2), Bus, Krad, Radf  
 Bemerkungen: Verkehrliche Einschränkungen bedingt durch COVID-19-Pandemie!

Verkehrsstärken Seite 27

	von 4. Kniprodestraße (NO) nach 2. Kniprodestraße (SW)						Kfz
	Pkw+Lfw	Lkw(1)	Lkw(2)	Bus	Krad	Radf	
07:00-07:15	69	2	0	1	2	6	74
07:15-07:30	75	1	0	1	5	11	82
07:30-07:45	103	1	1	2	0	21	107
07:45-08:00	92	0	1	2	5	35	100
08:00-08:15	87	1	1	1	3	9	93
08:15-08:30	78	1	0	1	0	16	80
08:30-08:45	68	3	0	2	4	14	77
08:45-09:00	64	0	0	2	2	15	68
09:00-09:15	43	0	1	1	1	14	46
09:15-09:30	52	3	0	2	3	8	60
09:30-09:45	54	1	0	1	2	9	58
09:45-10:00	50	2	0	1	2	11	55
10:00-10:15	38	1	0	2	2	7	43
10:15-10:30	38	2	0	2	2	3	44
10:30-10:45	42	0	0	1	0	6	43
10:45-11:00	43	4	0	1	0	3	48
11:00-11:15	45	0	1	2	1	3	49
11:15-11:30	40	1	0	2	1	3	44
11:30-11:45	47	1	0	1	0	2	49
11:45-12:00	41	1	1	1	0	5	44
12:00-12:15	34	1	0	2	1	2	38
12:15-12:30	50	2	0	2	0	5	54
12:30-12:45	45	0	0	1	0	4	46
12:45-13:00	39	2	0	1	0	3	42
13:00-13:15	36	1	0	2	0	2	39
13:15-13:30	45	1	0	2	1	3	49
13:30-13:45	55	1	1	1	1	3	59
13:45-14:00	43	0	0	2	0	6	45
14:00-14:15	43	0	0	1	0	7	44
14:15-14:30	34	1	0	2	0	8	37
14:30-14:45	35	0	0	1	0	5	36
14:45-15:00	36	1	0	2	0	5	39
15:00-15:15	40	0	0	1	0	6	41
15:15-15:30	48	2	1	2	0	7	53
15:30-15:45	44	0	0	1	0	17	45
15:45-16:00	57	1	0	1	0	19	59
16:00-16:15	48	0	0	3	0	4	51
16:15-16:30	49	1	0	2	0	9	52
16:30-16:45	42	0	0	1	0	9	43
16:45-17:00	50	0	0	2	1	8	53
17:00-17:15	37	0	0	2	2	10	41
17:15-17:30	34	0	0	2	1	9	37
17:30-17:45	45	0	0	1	0	6	46



Zählstelle: Storkower Straße / Kniprodestraße (Prenzlauer Berg, 10407)  
 Zeitpunkt, Dauer: Dienstag, 5.10.2021 von 7:00 bis 19:00 Uhr  
 Zählstellen-Nr.: K 652701  
 Fahrzeugarten: Pkw+Lfw, Lkw(1), Lkw(2), Bus, Krad, Radf  
 Bemerkungen: Verkehrliche Einschränkungen bedingt durch COVID-19-Pandemie!

Verkehrsstärken Seite 28

	<i>von 4. Kniprodestraße (NO) nach 2. Kniprodestraße (SW)</i>						<i>Kfz</i>
	<i>Pkw+Lfw</i>	<i>Lkw(1)</i>	<i>Lkw(2)</i>	<i>Bus</i>	<i>Krad</i>	<i>Radf</i>	
<i>17:45-18:00</i>	30	0	1	1	0	6	32
<i>18:00-18:15</i>	35	0	0	2	0	6	37
<i>18:15-18:30</i>	40	1	0	1	1	5	43
<i>18:30-18:45</i>	37	0	0	2	1	7	40
<i>18:45-19:00</i>	27	0	0	1	1	9	29
Summe	2327	40	9	73	45	391	2494



Zählstelle: Storkower Straße / Kniprodestraße (Prenzlauer Berg, 10407)  
 Zeitpunkt, Dauer: Dienstag, 5.10.2021 von 7:00 bis 19:00 Uhr  
 Zählstellen-Nr.: K 652701  
 Fahrzeugarten: Pkw+Lfw, Lkw(1), Lkw(2), Bus, Krad, Radf  
 Bemerkungen: Verkehrliche Einschränkungen bedingt durch COVID-19-Pandemie!

Verkehrsstärken Seite 29

	von 4. Kniprodestraße (NO) nach 3. Storkower Straße (SO)						Kfz
	Pkw+Lfw	Lkw(1)	Lkw(2)	Bus	Krad	Radf	
07:00-07:15	90	5	6	1	2	6	104
07:15-07:30	112	3	2	1	1	4	119
07:30-07:45	133	1	0	1	2	7	137
07:45-08:00	108	1	0	0	3	12	112
08:00-08:15	86	5	5	1	1	6	98
08:15-08:30	77	4	3	3	3	7	90
08:30-08:45	98	4	4	0	2	7	108
08:45-09:00	94	3	2	1	0	4	100
09:00-09:15	81	4	5	2	1	5	93
09:15-09:30	91	3	3	2	0	3	99
09:30-09:45	97	2	2	1	0	0	102
09:45-10:00	79	6	4	0	0	6	89
10:00-10:15	84	7	4	1	1	2	97
10:15-10:30	70	11	1	1	0	2	83
10:30-10:45	100	1	4	1	0	3	106
10:45-11:00	88	5	4	0	2	1	99
11:00-11:15	93	4	1	1	0	0	99
11:15-11:30	64	3	6	2	0	4	75
11:30-11:45	74	4	3	1	1	0	83
11:45-12:00	96	4	2	1	2	1	105
12:00-12:15	101	2	3	1	0	2	107
12:15-12:30	78	5	3	1	0	2	87
12:30-12:45	87	3	3	1	1	1	95
12:45-13:00	92	7	1	0	0	3	100
13:00-13:15	98	3	0	2	1	2	104
13:15-13:30	87	4	1	2	0	4	94
13:30-13:45	93	2	0	2	1	1	98
13:45-14:00	91	5	1	0	4	3	101
14:00-14:15	99	2	4	1	1	1	107
14:15-14:30	92	0	3	1	1	2	97
14:30-14:45	93	3	2	1	0	2	99
14:45-15:00	88	0	2	0	0	0	90
15:00-15:15	111	2	0	1	2	2	116
15:15-15:30	87	0	0	2	2	1	91
15:30-15:45	100	2	2	0	0	4	104
15:45-16:00	99	0	1	2	2	4	104
16:00-16:15	107	1	0	1	0	3	109
16:15-16:30	108	2	1	1	0	5	112
16:30-16:45	124	0	1	0	0	6	125
16:45-17:00	108	2	1	1	1	3	113
17:00-17:15	90	4	0	1	3	1	98
17:15-17:30	95	0	2	1	1	4	99
17:30-17:45	121	1	1	1	2	3	126



Zählstelle: Storkower Straße / Kniprodestraße (Prenzlauer Berg, 10407)  
 Zeitpunkt, Dauer: Dienstag, 5.10.2021 von 7:00 bis 19:00 Uhr  
 Zählstellen-Nr.: K 652701  
 Fahrzeugarten: Pkw+Lfw, Lkw(1), Lkw(2), Bus, Krad, Radf  
 Bemerkungen: Verkehrliche Einschränkungen bedingt durch COVID-19-Pandemie!

Verkehrsstärken Seite 30

	<i>von 4. Kniprodestraße (NO) nach 3. Storkower Straße (SO)</i>						<i>Kfz</i>
	<i>Pkw+Lfw</i>	<i>Lkw(1)</i>	<i>Lkw(2)</i>	<i>Bus</i>	<i>Krad</i>	<i>Radf</i>	
<i>17:45-18:00</i>	104	1	1	1	0	2	107
<i>18:00-18:15</i>	106	1	1	0	1	3	109
<i>18:15-18:30</i>	84	0	1	1	0	0	86
<i>18:30-18:45</i>	78	0	0	1	0	9	79
<i>18:45-19:00</i>	80	1	1	1	2	1	85
Summe	4516	133	97	48	46	154	4840



Zählstelle: Storkower Straße / Kniprodestraße (Prenzlauer Berg, 10407)  
 Zeitpunkt, Dauer: Dienstag, 5.10.2021 von 7:00 bis 19:00 Uhr  
 Zählstellen-Nr.: K 652701  
 Fahrzeugarten: Pkw+Lfw, Lkw(1), Lkw(2), Bus, Krad, Radf  
 Bemerkungen: Verkehrliche Einschränkungen bedingt durch COVID-19-Pandemie!

Verkehrsstärken Seite 31

	von 4. Kniprodestraße (NO) nach 4. Kniprodestraße (NO)						Kfz
	Pkw+Lfw	Lkw(1)	Lkw(2)	Bus	Krad	Radf	
07:00-07:15	0	0	0	0	0	0	0
07:15-07:30	1	0	0	0	0	0	1
07:30-07:45	0	0	0	0	0	0	0
07:45-08:00	1	0	0	0	0	0	1
08:00-08:15	2	0	0	0	0	0	2
08:15-08:30	2	0	0	0	0	0	2
08:30-08:45	1	0	0	0	0	0	1
08:45-09:00	0	0	0	0	0	0	0
09:00-09:15	3	0	0	0	0	0	3
09:15-09:30	2	0	0	0	0	0	2
09:30-09:45	0	0	0	0	0	0	0
09:45-10:00	0	0	0	0	0	0	0
10:00-10:15	3	0	0	0	0	0	3
10:15-10:30	0	0	0	0	0	0	0
10:30-10:45	0	0	0	0	0	0	0
10:45-11:00	1	0	0	0	0	0	1
11:00-11:15	0	0	0	0	0	0	0
11:15-11:30	1	0	0	0	0	0	1
11:30-11:45	2	0	0	0	0	0	2
11:45-12:00	1	0	0	0	0	0	1
12:00-12:15	4	0	0	0	0	0	4
12:15-12:30	2	0	0	0	0	0	2
12:30-12:45	1	0	0	0	0	0	1
12:45-13:00	0	0	0	0	0	0	0
13:00-13:15	0	0	0	0	0	0	0
13:15-13:30	0	0	0	0	0	0	0
13:30-13:45	2	0	0	0	0	0	2
13:45-14:00	1	0	0	0	0	0	1
14:00-14:15	1	0	0	0	0	0	1
14:15-14:30	0	0	0	0	0	0	0
14:30-14:45	1	0	0	0	0	0	1
14:45-15:00	0	0	0	0	0	0	0
15:00-15:15	3	0	0	0	0	0	3
15:15-15:30	1	0	0	0	0	0	1
15:30-15:45	0	0	0	0	0	0	0
15:45-16:00	0	0	0	0	0	0	0
16:00-16:15	1	0	0	0	0	0	1
16:15-16:30	0	0	0	0	0	0	0
16:30-16:45	1	0	0	0	0	0	1
16:45-17:00	1	0	0	0	0	0	1
17:00-17:15	2	0	0	0	0	0	2
17:15-17:30	1	0	0	0	0	0	1
17:30-17:45	2	0	0	0	0	0	2





Zählstelle: Storkower Straße / Kniprodestraße (Prenzlauer Berg, 10407)  
 Zeitpunkt, Dauer: Dienstag, 5.10.2021 von 7:00 bis 19:00 Uhr  
 Zählstellen-Nr.: K 652701  
 Fahrzeugarten: Pkw+Lfw, Lkw(1), Lkw(2), Bus, Krad, Radf  
 Bemerkungen: Verkehrliche Einschränkungen bedingt durch COVID-19-Pandemie!

Verkehrsstärken Seite 32

	<i>von 4. Kniprodestraße (NO) nach 4. Kniprodestraße (NO)</i>						<i>Kfz</i>
	<i>Pkw+Lfw</i>	<i>Lkw(1)</i>	<i>Lkw(2)</i>	<i>Bus</i>	<i>Krad</i>	<i>Radf</i>	
<i>17:45-18:00</i>	0	0	0	0	0	0	0
<i>18:00-18:15</i>	0	0	0	0	0	0	0
<i>18:15-18:30</i>	1	0	0	0	0	0	1
<i>18:30-18:45</i>	0	0	0	0	0	0	0
<i>18:45-19:00</i>	1	0	0	0	0	0	1
Summe	46	0	0	0	0	0	46